









SÍMBOLS TELEFÒNICS

-  EN CANALITZACIÓ DE 19 CONDUCTES DE P.V.C.
 -  EN CANALITZACIÓ DE 4 CONDUCTES D'URUJA
 -  EN CANALITZACIÓ DE 8 CONDUCTES DE CEMENT
 -  CANALITZACIÓ DE 19 CONDUCTES DE CEMENT
 -  CANALITZACIÓ DE 19 CONDUCTES DE CEMENT
 -  ARQUETA DE REGISTRE SUBTERRÀNEA Nº 1967.
 -  PUNT ESPECIAL DE LA CANALITZACIÓ EN EL QUAL LA CARA INFERIOR DE LA SOLERA ES A UNA FONDIÀRIA DE 2,20m.
 -  CANALITZACIÓ EN PROJECTE
- NOTA IMPORTANTE: LA SITUACIÓ FONDIÀRIA DE LES INSTAL·LACIONS REFLECTIDES EN AQUEST DOCUMENT NOMÉS TENEN UN VALOR ORIENTATIU.



PLA D'ORDENACIÓ URBANÍSTICA MUNICIPAL
APROVACIÓ INICIAL

MARC 2.010
A1.E: 1/4.000
A3.E: 1/8.000



AJUNTAMENT
RODA DE TER

urbamed
urbanisme integrat i medi ambient

L7.3
INFRAESTRUCTURES
TELEFONIA
EQUIP REDACTOR

