
PLA DE PROTECCIÓ CIVIL DE L'AJUNTAMENT DE RODA DE TER



AJUNTAMENT DE RODA DE TER

MANUAL D'ACTUACIÓ PER A INUNDACIONS

ÍNDIX

0.	REGLAMENTACIÓ.....	1
1.	DADES DEL MUNICIPI	2
1.1	DADES GENERALS	2
1.1.1	SITUACIÓ GEOGRÀFICA.....	2
1.1.2	SUPERFÍCIE	2
1.1.3	POBLACIÓ CENSADA I POBLACIÓ TURÍSTICA	2
1.1.4	ALTITUD.....	2
1.1.5	HIDROLOGIA.....	2
1.1.6	XARXA VIÀRIA.....	2
1.1.7	XARXA FERROVIÀRIA	3
1.1.8	XARXA DE GAS	3
1.1.9	XARXA ELÈCTRICA.....	3
1.1.10	XARXA D'AIGUA POTABLE	3
1.2	DADES ESPECÍFIQUES ASSOCIADES AL RISC	3
2.	CONEIXEMENT DEL RISC I VULNERABILITAT	4
2.1	RESUM I CONCLUSIONS DE L'ANÀLISI DE RISC	4
2.2	ÀREES O SECTORS D'AFECTACIÓ.....	5
2.3	ELEMENTS VULNERABLES	6
2.4	DETERMINACIÓ DE LES CAMPANYES	7
3.	ACTIVACIÓ DEL PLA	7
3.1	NIVELLS	7
3.2	CRITERIS D'ACTIVACIÓ	7
4.	ESTRUCTURA I ORGANITZACIÓ.....	8
4.1	RESPONSABLE MUNICIPAL DE L'EMERGÈNCIA	8
4.2	COMITÈ MUNICIPAL DE L'EMERGÈNCIA.....	8
4.2.1	COMITÈ MUNICIPAL DE L'EMERGÈNCIA.....	8
4.2.2	CONSELL ASSESSOR.....	8
4.2.3	REPRESENTANT MUNICIPAL AL PLA INUNCAT	9
4.3	GABINET D'INFORMACIÓ.....	9
4.4	GRUPS ACTUANTS	10
4.4.1	GRUP LOCAL D'INTERVENCIÓ.....	10
4.4.2	GRUP LOCAL SANITARI.....	11
4.4.3	GRUP LOCAL LOGÍSTIC I D'ACOLLIDA.....	11
4.4.4	GRUP LOCAL D'ORDRE I AVISOS A LA POBLACIÓ.....	12
4.4.5	GRUP LOCAL ESPECIAL DEL RISC	13
4.5	CENTRES DE COORDINACIÓ.....	13

5.	OPERATIVITAT	15
5.1	PROCEDIMENTS GENERALS	15
5.1.1	ACTUACIONS GENERALS	15
5.1.2	PROCEDIMENTS D'ACTIVACIÓ. INTERFASE AMB PLANS SUPERIORS	15
5.1.3	SISTEMES D'AVÍS A LA POBLACIÓ	16
5.1.4	MESURES DE PROTECCIÓ DE LA POBLACIÓ	16
5.1.4.1	CONFINAMENT	16
5.1.4.2	EVACUACIÓ I ACOLLIDA	16
5.1.4.3	CONTROL D'ACCESSOS	16
5.1.5	INTERFASE AMB ELS PAU	17
5.2	FITXES D'ACTUACIÓ	18
6.	ANNEXOS ESPECÍFICS	28
6.1	ANNEX 1. MODELS DE DECLARACIÓ D'ACTIVACIÓ I ALTRES COMUNICATS I DISPOSICIONS	28
6.2	ANNEX 2. CONSELLS D'AUTOPROTECCIÓ PEL RISC	29
6.3	ANNEX 4. CARTOGRAFIA ESPECÍFICA	31
6.4	ANNEX 5. REGLAMENTACIÓ	32

0. REGLAMENTACIÓ

DISPOSICIONS BÀSIQUES

- El municipi de Roda de Ter ha dictat les següents disposicions legals en matèria de protecció civil i d'inundacions:
 - Pla d'emergència de protecció civil per inundacions aprovat el dia..../..../.... i homologat per la Comissió de Protecció Civil de Catalunya el dia..../..../....
 - Creació de la Comissió de Protecció Civil municipal el dia/..../....
 - Nomenament del tècnic de protecció civil municipal el dia..../..../....
 - Ban municipal sobre.....el dia..../..../....
 - ADF del Portal de les Guilleries formada el dia 22 de juny de 1987 pels municipis de Tavèrnoles, Taradell, Santa Eugènia de Berga, Sant Julià de Vilatorrada, Roda de Ter, Les Masies de Roda i Calldetenes.
 - Associació de voluntaris municipals creada el dia..../..../....
 - Altres associacions de defensa de la natura

DISPOSICIONS A EMETRE EN SITUACIÓ D'EMERGÈNCIA

L'annex 1 d'aquest manual inclou els models de disposicions següents:

- Notificació d'activació i desactivació del Pla de protecció civil municipal (punt 1 de l'annex 1)

1. DADES DEL MUNICIPI

1.1 DADES GENERALS

1.1.1 SITUACIÓ GEOGRÀFICA

El municipi de Roda de Ter està situat a la plana de Vic a la comarca d'Osona, amb les coordenades geogràfiques del nucli urbà UTMx 442.891 i UTM_y 4.648.228.

Limita amb els municipis de

Nom de municipi
Les Masies de Roda
Gurb

1.1.2 SUPERFÍCIE

Superfície total	2,23 Km ²
------------------	----------------------

1.1.3 POBLACIÓ CENSADA I POBLACIÓ TURÍSTICA

Habitants censats	Màxim d'habitants en època turística
5.983	273

Nom del nucli	Nombre d'habitants
01-001	1851
01-002	1525
01-003	1465
02-001	1142

1.1.4 ALTITUD

Altitud del nucli urbà	443 m
------------------------	-------

1.1.5 HIDROLOGIA⁰

Rius	Ter
Rieres destacables	
Torrents destacables	Massana / Font de la teula
Canals	
Llacs	
Embassaments	

1.1.6 XARXA VIÀRIA

Carretera/autopista	Titularitat
BV-5222	Generalitat
C-153	Diputació

⁰ Cal cartografiar aquestes dades.

1.1.7 XARXA FERROVIÀRIA

Línia de ferrocarril	Dades
NO	Dependència Estacions/Abaixadors:

1.1.8 XARXA DE GAS

Línia de gasificació	Dependència (companyia)
SI	GAS NATURAL DISTRIBUCIÓN SDG, SA Av. Sant Julià, 60 08400 Granollers Tel. 938497822

1.1.9 XARXA ELÈCTRICA

Línies elèctriques	Dependència (companyia)
SI	ESTABANELL Y PAHISA ENERGIA, SA C/ Rec, 28 08400 Granollers Tel. 938609100
	ENDESA DISTRIBUCIÓN ELÉCTRICA, SLU C/ Llussà, 9 08240 Manresa Tel. 937012541

1.1.10 XARXA D'AIGUA POTABLE

Xarxa d'aigua potable	Dependència (companyia)
SI	SOREA C/ Canigó, 37 08560 Manlleu Tel. 938515280

1.2 DADES ESPECÍFIQUES ASSOCIADES AL RISC⁰

Riu / riera / torrent / canal

Nom	Característiques
Riu Ter	1.528 km ² – 647 m ³ /s Q10 – 2.375 m ³ /s Q100 – 4.212 m ³ /s Q500
Torrent Massana	1,48 Km ² – 105,4 m ³ /s Q10 – 161,7 m ³ /s Q100 – 201,2 m ³ /s Q500
Torrent Font de la Teula	2,2 km ² – 10,42 m ³ /s Q10 – 18,95 m ³ /s Q100 – 34,60 m ³ /s Q500

Rieres seques i/o rambles urbanitzades i/o en zones urbanes

Nom	Característiques
Passeig del Ter dret	És un passeig públic classificat com a zona verda segons les Normes Subsidiàries de Planejament actualment en vigència de superfície 11.103,00 m ² i una cota aproximada de 428,52 m. Limita pel nord amb la presa Portabella, al sud amb la fàbrica La Blava i el torrent Massana, a l'est amb el riu Ter mitjançant un mur de contenció de terres de formigó armat de 5,50 m d'alçada màxima respecte la llera del riu i a l'oest amb els darreres de les finques dels carrers Verge del Sòl del Pont / passeig

⁰ Cal cartografiar aquestes dades.

	Pere Moret / camí de Malars.
Passeig del Ter esquerra	És un passeig públic classificat com a zona verda segons les Normes Subsidiàries de Planejament actualment en vigència de superfície 4.521,12 m ² i una cota aproximada de 428,96 m. Limita pel nord amb el pont nou, al sud amb el pont vell, a l'est amb els darreres de les finques del carrers Pere Almeda / Plaça Major / Bac de Roda / Indústria / Ter i a l'oest amb el riu Ter mitjançant un mur de contenció de terres de formigó armat de 5,50 m d'alçada màxima respecte la llera del riu.

Infraestructures associades destacables: ponts, rescloses, embassaments, quals

Nom	Característiques
Pont Nou	Pont de formigó armat format per 6 trams en arc, dels quals tres trams centrals abasten tota l'amplada d'endegament del Ter amb una llum interior lliure a la base d'aproximadament 23,50 m i una alçada interior a la clau de l'arc d'aproximadament 10 m. En planta, el pont se situa aproximadament ortogonal a l'eix del riu, amb una amplada d'uns 9 m. La rasant del vial en el centre del pont assoleix la cota 436,30m.
Pont Vell	Pont d'origen romà reconstruït varies vegades format per 6 arcs. Els 4 arcs centrals són els que es situen dins la secció de desguàs de l'endegament del riu Ter. De marge esquerra a marge dret, les mides dels arcs són de 9,15 – 22,90 – 17,50 – 13,70 – 9,53 – 6,99 m de llum interior lliure a la base i de 10,69 – 14,90 – 11,41 – 8,91 – 6,60 – 2,60 m d'alçada a la clau dels arcs. Les piles del pont, que disposen de trencaigües, fan 5,00 – 4,20 – 4,20 – 3,80 – 3,80 m d'amplada. En planta el pont se situa aproximadament ortogonal a l'eix del riu, amb una amplada d'uns 7 m. La rasant del vial té una pendent creixent en direcció al marge esquerra d'aproximadament 6,50 %.
Presa Portabella	Resclosa per aprofitament hidroelèctric formada per un mur que deriva els cabals cap a un canal que transcorre pel marge esquerra, la sortida del qual es situa a uns 175 m aigua avall de l'estructura. Llargada 113 m – Salt aproximat 3,80 m – Cota del llavi de la resclosa 426,85 m.

Punts d'aforament i/o llocs de vigilància del nivell de l'aigua

Nom	Característiques
Carretera de Malars	Segons dades de l'Agència Catalana de l'Aigua, el punt d'aforament de Roda de Ter porta 57 anys d'estudi. El resum de dades més importants obtingudes per aquest punt d'aforament són les següents: <ul style="list-style-type: none"> ✓ Aportació mitjana anual – 540,9 hm³ ✓ Cabal mitjà – 17,15 m³/s ✓ Cabal màxim – 863 m³/s ✓ Data del cabal màxim – 1/12/1932

Vegeu la cartografia, annex específic núm. 4.

2. CONEIXEMENT DEL RISC I VULNERABILITAT

2.1 RESUM I CONCLUSIONS DE L'ANÀLISI DE RISC

Classificació del risc segons el Pla Inuncat:

Codi: TRRD01 Perill: ALT Observacions: Afectacions a la zona de confluència del Gurri amb el Ter per insuficient capacitat de desguàs.

2.2 ÀREES O SECTORS D'AFECTACIÓ ⁰

Sectors de risc d'Inundacions	Localització
Fàbrica de l'Obra	Situada al marge esquerra aigües avall, entre el torrent Font de la Teula (límit de municipi Nord) i el carrer Josep Puigdollers.
Fàbrica de la Blava	Situada al marge dret aigües avall, entre el passeig del Ter marge dret i el límit de municipi Sud.
Passeig del Ter marge dret	Situat al marge dret aigües avall, entre la presa Portabella i la fàbrica de la Blava.
Passeig del Ter marge esquerra	Situat al marge esquerra aigües avall, entre el pont Nou i el pont Vell
Finques C. Verge del Sòl del Pont	Tots els darreres de les finques situades al marge dret aigües avall, entre el pont vell i la fàbrica de la Blava.
Finques C. Sant Antoni Ma. Claret	Tots els darreres de les finques situades al marge esquerra aigües avall, entre el carrer Josep Puigdollers i el pont Nou.
Finques Passeig Pere Moret	Tots els darreres de les finques situades al marge dret aigües avall, entre el passeig del Ter marge dret i el pont Vell.
Finques C.Pere Almeda	Són les finques situades al marge esquerra aigües avall, entre el pont Vell i el final de les edificacions.
Estabanell i Pahisa Energia, SA	Central hidroelèctrica situada al marge esquerra aigües avall, dins el passeig del Ter marge esquerra al costat del pont Nou.
Estació Depuradora	Situada al marge esquerra aigües avall, just al límit sud del municipi.
Carretera de Malars	Situada al marge dret aigües avall, just al límit oest del municipi.

Punts singulars:

Punt	Descripció
Fàbrica de l'Obra	Sòl industrial
Fàbrica de la Blava	Sòl industrial
Passeig del Ter marge dret	Espai verd públic
Passeig del Ter marge esquerra	Espai verd públic
Finques C. Verge del Sòl del Pont	Sòl residencial
Finques C. Sant Antoni Ma. Claret	Sòl residencial
Finques Passeig Pere Moret	Sòl residencial
Finques C.Pere Almeda	Sòl classificat com a general d'equipaments
Estabanell i Pahisa Energia, SA	Infraestructures
Estació Depuradora	Infraestructures
Carretera de Malars	Sòl Industrial

Punts conflictius:

Punt	Descripció
Fàbrica de l'Obra	Risc alt – Vulnerabilitat baixa
Fàbrica de la Blava	Risc alt – Vulnerabilitat baixa
Passeig del Ter marge dret	Risc alt – Vulnerabilitat moderada
Passeig del Ter marge esquerra	Risc alt – Vulnerabilitat moderada
Finques C. Verge del Sòl del Pont	Risc alt – Vulnerabilitat alta
Finques C. Sant Antoni Ma. Claret	Risc alt – Vulnerabilitat alta
Finques Passeig Pere Moret	Risc alt – Vulnerabilitat alta
Finques C.Pere Almeda	Risc alt – Vulnerabilitat moderada
Estabanell i Pahisa Energia, SA	Risc alt – Vulnerabilitat baixa
Estació Depuradora	Risc alt – Vulnerabilitat baixa

⁰ Cal cartografiar aquestes dades.

Carretera de Malars	Risc alt – Vulnerabilitat moderada
---------------------	------------------------------------

Punts a controlar i/o tallar de la xarxa viària

Nom	Localització	Actuació
Carretera de Malars, Passeig Pere Moret i Passeig del Ter marge dret aigües avall.	Marge dret aigües avall just al límit oest del municipi	Un cop s'hagi efectuat el desallotjament dels treballadors, els veïns del Passeig Pere Moret i assegurar que no hi ha cap persona al passeig del Ter es procedirà a tallar els accessos des del pont Vell i pont Nou.
Carrer de l'obra	Situada al marge esquerra aigües avall, entre el torrent Font de la Teula (límit de municipi Nord) i el carrer Josep Puigdollers.	Un cop s'hagi efectuat el desallotjament dels treballadors es procedirà a tallar tots els accessos a la indústria des del barri Sant Sebastià i del carrer Sant Antoni Maria Claret.
Accés a la depuradora	Camí sense esfaltar que s'inicia just al final del carrer Camp de la Batalla.	Assegurar que no hi ha personal treballant a la depuradora i seguidament procedir a tallar el camí des del seu inici.
Passeig del Ter marge esquerra aigües avall.	Situat al marge esquerra aigües avall, entre el pont Nou i el pont Vell	Assegurar que no hi ha personal treballant a la central d'Estabanell i Pahisa Energia, SA ni persones al passeig del Ter i seguidament procedir a tallar l'accés des del carrer Ter.

2.3 ELEMENTS VULNERABLES0

Codi	Element
V1	Fàbrica de l'Obra
V2	Fàbrica de la Blava
V3	Passeig del Ter marge dret
V4	Passeig del Ter marge esquerra
V5	Finques C. Verge del Sòl del Pont
V6	Finques C. Sant Antoni Ma. Claret
V7	Finques Passeig Pere Moret
V8	Finques C.Pere Almeda
V9	Estabanell i Pahisa Energia, SA
V10	Estació Depuradora
V11	Carretera de Malars

Actes en l'àrea de risc

Nom de l'acte	Localització	Data
FESTA MAJOR	Passeig del Ter marge esquerra i marge dret	23 setembre
FIRA DEL PESCADOR	Passeig del Ter marge dret	2n diumenge de juliol
SANT JORDI	Passeig del Ter marge esquerra i marge dret	23 d'abril i diumenge següent
ALTRES		

2.4 DETERMINACIÓ DE LES CAMPANYES

El municipi de Roda de Ter col·labora amb la Direcció General de Protecció Civil amb la campanya anual "Campanya de prevenció d'Inundacions" així com també es complementarà utilitzant els mitjans de comunicació propis del municipi.

L'època de risc de pluges intenses és aproximadament des del mes d'abril al mes de juny.

Campanya	Vigència
Falques a Radio Roda "Com actuar en cas d'inundacions"	<u>Inici:</u> 1 d'abril <u>Fi:</u> 30 de juny
Publicació a la revista Roda de Ter "Com actuar en cas d'inundacions"	<u>Inici:</u> 1 d'abril <u>Fi:</u> 30 de juny

3. ACTIVACIÓ DEL PLA

3.1 NIVELLS

Alerta

El Pla s'activa en fase d'alerta davant de les situacions següents:

- ✓ Quan el CECAT informa de l'activació de l'Inuncat en fase d'alerta a la zona on es trobi el municipi.
- ✓ Davant d'inundacions en zones de conreu que no afectin ni puguin afectar a persones, béns i vies de comunicació.
- ✓ Quan hi ha paràmetres objectius que fan prever inundacions importants o imminents a curt termini.
- ✓ Al final d'una situació d'emergència, mentre es realitzen les tasques que permetran el retorn a la normalitat.

Emergència

El Pla s'activa en emergència davant de les situacions següents:

- ✓ Quan el CECAT informa de l'activació de l'Inuncat en fase d'emergència a la zona on es trobi el municipi
- ✓ Quan hi ha inundacions i aquest fet pot comportar, per la seva evolució, un greu risc per al municipi

3.2 CRITERIS D'ACTIVACIÓ

Succés	Nivell d'activació
Inundacions amb possibilitat d'afectació important a nuclis de població, grans instal·lacions comercials, industrials o agrícoles, serveis bàsics, vies de comunicació, infraestructures, ramaderies, etc.	Emergència
Inundacions amb possibilitat d'afectació lleu a habitatges aïllats, instal·lacions comercials, industrials, agrícoles, ramaderes, serveis bàsics, etc.	Alerta / Emergència
Inundacions de guals i altres zones sense presència de població	Alerta
Predicció d'inundacions imminents per informació meteorològica i hidrològica	Alerta
Predicció de pluges intenses	No activació / Alerta

4. ESTRUCTURA I ORGANITZACIÓ

4.1 RESPONSABLE MUNICIPAL DE L'EMERGÈNCIA

Nom	Càrrec operatiu	Dades de localització
<u>Titular:</u> Antoni Llach i Vidal	Alcalde	938541196 / 675398767
<u>Substitut:</u> Esteve Franch i Ginés	Tinent d'Alcalde	938542074 / 620603748

Funcions:

- ✓ Declarar l'activació i la desactivació del Pla de protecció civil municipal. Informar-ne el director del Pla Inuncat per mitjà del CECAT.
- ✓ Convocar el Comitè Municipal d'Emergències.
- ✓ Constituir i exercir la direcció del CECOPAL.
- ✓ Informar i coordinar-se amb el director del Pla Inuncat.
- ✓ Analitzar i valorar la situació.
- ✓ Avaluar i determinar els elements vulnerables, i posar-ho en coneixement del director del Pla Inuncat. Si és convenient, haurà de propiciar l'activació dels diversos PAU que ho requereixin.
- ✓ Decidir en tot moment, amb el Comitè d'Emergències, les actuacions més adients per fer front a l'emergència dins del seu marge de responsabilitat i aplicar les mesures de protecció a la població (avisos, acollida i suport), als béns i al medi ambient.
- ✓ Assegurar l'execució de la part de les funcions que el municipi assumeixi i vetllar per la correcta execució d'aquestes funcions.
- ✓ Ordenar la incorporació als grups d'actuació del Pla Inuncat dels mitjans i recursos municipals disponibles per garantir la protecció i la seguretat de la població.
- ✓ Decretar mobilitzacions i expropiació temporal.
- ✓ Assegurar el manteniment i l'operativitat del Pla de protecció civil municipal.
- ✓ D'altres, en funció del risc.

4.2 COMITÈ MUNICIPAL DE L'EMERGÈNCIA

4.2.1 COMITÈ MUNICIPAL DE L'EMERGÈNCIA

L'estructura municipal per fer front a les emergències consisteix en el Comitè Municipal de l'Emergència, format per:

- ✓ El/La responsable municipal de l'emergència (punt 4.1)
- ✓ El Consell Assessor
- ✓ El Gabinet d'informació (punt 4.3)

4.2.2 CONSELL ASSESSOR

Ha d'estar compost per:

Nom	Càrrec operatiu	Dades de localització
COORDINADOR MUNICIPAL DE L'EMERGÈNCIA <u>Titular:</u> Roser Quintana i Vergés	Arquitecta Tècnica	938568646
<u>Substitut:</u> Jaume Tuneu i Alabró	Arquitecte	630976729
CAP DEL GRUP LOCAR D'INTERVENCIÓ <u>Titular:</u> Josep Lluís Jiménez i Martos	Cap de la Brigada municipal	618957186 / 938540639

Nom	Càrrec operatiu	Dades de localització
<i>Substitut:</i> Manel Morató i Casellas	Manobre	636541892
CAP DEL GRUP LOCAL D'ORDRE I D'AVISOS A LA POBLACIÓ <i>Titular:</i> Ricardo Orive i Rosales	Polícia Local	938541245 / 938541299
<i>Substitut:</i> Jesús Torres i Nieto	Polícia Local	938500251 / 938541299
CAP DEL GRUP LOCAL SANITARI <i>Titular:</i> Maria Dolors Collell	Personal CAP	938540452
<i>Substitut:</i> Xevi Garcés i Gabàs	Metge	938540452
CAP DEL GRUP LOCAL LOGÍSTIC I D'ACOLLIDA <i>Titular:</i> Núria Dot i Seuma	Administrativa	938540980
<i>Substitut:</i> Anna Ma. Martín i Porcel	Auxiliar administrativa	938500389
CAP DEL GRUP LOCAL DE SEGURETAT HIDRÀULICA <i>Titular:</i> Antoni Escarrabill i Creus	Regidor de Serveis	938861666 / 606392505
<i>Substitut:</i> Àngela López i Paris	Tècnica de Medi Ambient	635435228

Les seves funcions són:

- ✓ Assessorar el director del Pla, l'alcalde.
- ✓ Analitzar i valorar la situació, aportant-hi tota la informació i trametent-hi les instruccions de l'alcalde als seus col·laboradors.

Són funcions del coordinador municipal de l'emergència:

- ✓ Assessorar el director del Pla de protecció civil municipal, l'alcalde, directament i com a membre del Consell Assessor.
- ✓ Coordinar les actuacions dels grups locals amb les dels grups del centre de comandament avançat.

4.2.3 REPRESENTANT MUNICIPAL AL PLA INUNCAT

Nom	Càrrec operatiu	Dades de localització
<i>Titular:</i> Antoni Llach i Vidal	Alcalde	938541196 / 675398767
<i>Substitut:</i> Esteve Franch i Ginés	Tinent d'Alcalde	938542074 / 620603748

4.3 GABINET D'INFORMACIÓ

Composició

Nom	Càrrec operatiu	Dades de localització
<i>Titular:</i> Francesca Costa i Mulas	Regidora de Mitjans de Comunicació	686503741
<i>Substitut:</i>		

Antoni Llach i Vidal	Alcalde	938541196 / 675398767
----------------------	---------	-----------------------

S'ubica a la Emissora de ràdio 107.6 FM i la revista Roda de Ter al carrer Ramon Martí núm. 42.

Funcions

- ✓ Donar suport al director del Pla de protecció civil municipal, de forma coordinada amb les actuacions del Gabinet d'informació del Pla Inuncat en les tasques següents:
 - Centralitzar, coordinar i preparar la informació (elaboració de comunicats, ordres i recomanacions) sobre l'emergència i facilitar-la a la població en nom del director del Pla a través dels mitjans de comunicació de titularitat pròpia o d'obligada inserció per part dels mitjans de comunicació social. En particular, s'ocupa de les declaracions d'activació del Pla en cas d'emergència i en cas d'alerta, i del final de cadascuna.
 - Atendre la premsa tot donant-hi la informació necessària de caràcter municipal (la de caràcter global, la dona el Gabinet d'Informació del Pla Inuncat). Orientar la recerca d'informació per part dels mitjans de comunicació social i corregir les informacions errònies.
 - Subministrar informació telefònica als familiars dels ciutadans del municipi personalment afectats. Des del Gabinet s'ha de portar el control de la informació donada als familiars. S'ha de coordinar amb el grup sanitari, que és l'encarregat de l'atenció psicològica *in situ* als familiars de les víctimes i del grup logístic i d'acollida que solucionarà tots els aspectes logístics que afectin els familiars: allotjament, trasllat de víctimes, etc.
 - Transmetre les dades significatives al Gabinet d'Informació del Pla Inuncat.
- ✓ El Gabinet d'Informació del Pla de protecció civil municipal ha d'estar en contacte permanent amb el Gabinet d'Informació del Pla Inuncat. El titular del Gabinet municipal d'Informació assegura aquesta coordinació.

Les emissores de ràdio que s'utilitzaran com a mitjà de difusió durant la situació d'alerta o emergència seran:

Emissora	Freqüència	Responsable
Ràdio Roda	107.6	Montse Verdaguer i Mas Tel. 938540230 / 938500475

4.4 GRUPS ACTUANTS

En cas d'activació del Pla Inuncat dirigeix els grups actuants el conseller d'Interior, que és el seu director. Aquesta direcció pot recaure en el delegat territorial de la Generalitat al territori en cas que el conseller hi delegui. Les feines que ha de realitzar cada un dels grups d'actuació locals s'han de coordinar amb les dels grups d'actuació del Pla Inuncat.

4.4.1 GRUP LOCAL D'INTERVENCIÓ

Composició

Nom	Càrrec operatiu	Localització
José Luís Jiménez i Martos	Cap de Brigada	938540639 / 618957186
César Romero i Alonso	Paleta	606387006
Jaume Pla i Puigoriol	Paleta	938500405
Manel Morató i Casellas	Manobre	636541892
Joan Arbat i Piella	Manobre	938540643 / 627794690
Francesc Colomo i Cruz	Manobre	938541070
Ricard Sebastian i Gironès	Agent cívica	9646339673

Funcions

Col·laborar en les tasques següents, d'acord amb el cap del Grup d'Intervenció del Pla Inuncat:

- ✓ Rebre i notificar, en primera instància, l'existència de l'emergència al control central de bombers corresponent.
- ✓ Controlar, reduir o neutralitzar-ne els efectes.
- ✓ Efectuar el rescat i salvament de persones i béns.
- ✓ Assessorar el director del Pla Inuncat per al desenvolupament de les seves competències.
- ✓ Coordinar les seves actuacions amb els altres grups per mitjà del CCA.
- ✓ Assessorar el responsable municipal de l'emergència de l'evolució de la situació a temps real.

4.4.2 GRUP LOCAL SANITARI

Composició

Nom	Càrrec operatiu	Localització
Carme Expósito i Budia	Regidora de Sanitat	627627932
Ma. Dolors Collell	Personal CAP	938540452
Xevi Garcés i Gabàs	Metge	938540452
Núria Bach	Personal CAP	938540452
David Sierra	Personal CAP	938540452
Carme Roca	Personal CAP	938540452
Agnès Cristina i Úbeda	Metgesa	938542086
Marta Cereceda i Ferrés	Metgesa	938540452
Carolina Bernet i Vidal	Farmacèutica	938540563
Mercè Torrent i Caldelús	Farmacèutica	938540058

Funcions

- ✓ Col·laborar en les tasques següents, d'acord amb el cap del Grup Sanitari del Pla Inuncat:
 - Informar-se de la situació sanitària en l'àrea d'emergència.
 - Establir i controlar l'àrea sanitària en una zona adequada i segura a prop del lloc de l'emergència, d'acord amb el responsable del Centre de Comandament Avançat.
 - Prestar assistència sanitària in situ.
 - Classificar, estabilitzar i evacuar els ferits.
 - Organitzar la infraestructura de recepció hospitalària.
 - Coordinar el trasllat dels ferits als centres hospitalaris receptors.
 - Conèixer l'estat i la ubicació dels afectats.
 - Identificar víctimes en primera instància en col·laboració amb els serveis corresponents.
 - Controlar els brots epidemiològics (contaminació de les aigües, els aliments, vacunacions massives).
 - Cobrir les necessitats farmacèutiques.
 - Vigilar i controlar la potabilitat de les aigües i higiene dels aliments.
 - Col·laborar amb els grups d'intervenció prestant primers auxilis a les persones atrapades o aïllades afectades.
 - Prestar atenció psicològica als afectats i als familiars.
 - Realitzar tasques de salut pública.
 - Coordinar les seves actuacions amb els altres grups a través del CCA.
 - Assessorar el director del Pla Inuncat per al desenvolupament de les seves competències.
- ✓ Informar al responsable municipal de l'emergència de l'evolució de la situació a temps real.

4.4.3 GRUP LOCAL LOGÍSTIC I D'ACOLLIDA

Composició

Nom	Càrrec operatiu	Localització
Núria Dot i Seuma	Administrativa	938540980
Anna Ma. Martín i Porcel	Auxiliar Administrativa	938500389

Laura Salvans i Badia	Assistent Social	938502384 / 938540099
Carme Garolera i Godayol	Treballadora Social	938506698 / 609574538

Funcions

- ✓ Col·laborar en les tasques següents, d'acord amb el cap del Grup Logístic del Pla Inuncat:
 - Assegurar la provisió dels recursos complementaris que el director del Pla Inuncat i els grups d'actuació necessiten per complir les seves missions i la mobilització d'aquests mitjans. Gestionar els recursos i mitjans municipals (públics i privats) per posar-los a disposició dels grups.
 - Funció logística municipal i gestió dels serveis bàsics municipals (serveis municipals d'aigua, de recollida d'escombraries...). Organitzar i dirigir les accions i treballs a realitzar per restablir els serveis bàsics municipals.
 - Donar suport a la constitució del CCA.
 - Subministrar material lleuger i pesant de treball i transport.
 - Donar suport a l'abastament de queviures per el personal dels grups i combustible per als vehicles i les màquines.
 - Assegurar el subministrament d'aliments, medicaments i serveis bàsics en general a la població.
 - Preparar els llocs d'acollida en cas d'evacuació i, si s'escau, els llocs que han de restar confinats. Acollir població i gestionar aquesta acollida: allotjament, proveïment d'aliments, control, serveis socials del personal del mateix municipi.
 - Gestionar la recepció, l'avituallament i el control del voluntariat, tant del mateix municipi com de fora.
 - Garantir les comunicacions entre els centres operatius, CECAT, CECOPALs, CCA, etc.
 - Establir sistemes complementaris alternatius de comunicacions on sigui necessari.
 - Donar suport tècnic.
 - Coordinar les seves actuacions amb els altres grups a través del CCA.
 - Assessorar el director del Pla Inuncat per al desenvolupament de les seves competències.
- ✓ Informar el responsable municipal de l'emergència de l'evolució de la situació a temps real.

4.4.4 GRUP LOCAL D'ORDRE I AVISOS A LA POBLACIÓ

Composició

Nom	Càrrec operatiu	Localització
Ricardo Orive i Rosales	Polícia Local	938541245 / 938541299
Jesús Torres i Nieto	Polícia Local	938500251 / 938541299

Funcions

- ✓ Col·laborar en les tasques següents, d'acord amb el cap del Grup d'Ordre del Pla Inuncat:
 - Rebre i notificar en primera instància i de forma immediata l'existència de l'emergència al control central de bombers corresponent.
 - Avisar i informar la població afectada i, en particular, els elements especialment vulnerables.
 - Comunicar a la població les mesures que hagi d'adoptar i assegurar-ne l'aplicació.
 - Executar les mesures de protecció sobre els elements vulnerables: coordinar i executar l'evacuació o l'allunyament de la població, d'acord amb les indicacions del director del Pla Inuncat i assegurar la seva aplicació. Coordinar-ne les tasques i controlar els accessos.
 - Efectuar la relació de persones afectades (evacuades).
 - Coordinar les seves actuacions amb els altres grups a través del CCA.
 - Assessorar el director del Pla Inuncat per al desenvolupament de les seves competències.
- ✓ Informar el responsable municipal de l'emergència de l'evolució de la situació a temps real.

4.4.5 GRUP LOCAL DE SEGURETAT HIDRÀULICA

Composició

Nom	Càrrec operatiu	Localització
Antoni Escarrabill i Creus	Regidor de Serveis	938861666 / 606392505
Àngela López i Paris	Tècnica de Medi Ambient	635435228

Funcions

- ✓ Col·laborar en les tasques següents, d'acord amb el cap del Grup Especial del Risc del Pla Inuncat:
 - Fer el seguiment dels rius en les zones on es declara l'alerta o l'emergència.
 - Coordinar les seves actuacions amb els altres grups a través del CCA.
 - Assessorar el director del Pla Inuncat per al desenvolupament de les seves competències.
- ✓ Informar el responsable municipal de l'emergència de l'evolució de la situació a temps real.

4.5 CENTRES DE COORDINACIÓ

Centres de Recepció d'Alarmes (CRA)

Lloc	Ajuntament de Roda de Ter
Adreça	Plaça Major, 4 08510 Roda de Ter
Telèfon	938500075
Fax	938540931
Protocols, fitxes d'actuació, etc.	Fitxa d'actuació núm. 1 Directori telefònic

Funcions

- ✓ Notificar qualsevol alarma a Bombers.
- ✓ Rebre la notificació de l'alarma i trametre-la.
- ✓ Valorar, segons el protocols establerts, la importància de l'alarma.
- ✓ Posar en marxa el avisos d'activació del Pla de protecció civil municipal.
- ✓ Informar-se, en els primers moments, de la marxa de l'emergència.

Centres de Coordinació Operativa Local (CECOPAL)

Lloc	Can Vinyets
Adreça	Plaça Major, 10
Telèfon	938540377 / 938540099

Lloc	Radio Roda i Revista Roda de Ter
Adreça	C/ Ramon Martí, 42
Telèfon	938500475

Funcions

- ✓ És el centre de coordinació municipal, que realitza les accions determinades pel director del Pla. Des d'aquí es dirigeix i es coordinen les actuacions dels diversos serveis relacionats amb el Pla.
- ✓ Mantenir contacte directe i continu amb el Centre de Coordinació Operativa de Catalunya (CECAT).
- ✓ Notificar als grups operatius i al CECAT l'activació i la desactivació del Pla de protecció civil municipal i rebre d'aquest centre i transmetre, segons els protocols, la informació relativa a activació, evolució i desactivació del Pla Inuncat.

- ✓ Facilitar, si s'escau, la informació a la població del municipi, amb els mitjans oportuns, segons les circumstàncies del risc i l'evolució de la situació de l'emergència. Aquesta informació s'haurà de consensuar amb la direcció del Pla Inuncat.
- ✓ Mobilitzar i assegurar la transmissió de la informació i les ordres als grups operatius municipals decidides per la direcció del Pla, així com activar els mitjans i recursos municipals necessaris.
- ✓ Canalitzar l'ordre de l'autoritat de protecció civil municipal de prestació de serveis personals i la requisita, la intervenció o l'ocupació temporal i transitòria dels béns necessaris per afrontar les situacions d'emergència.
- ✓ Donar suport als mitjans d'emergències, de seguretat i als serveis especialitzats aliens que intervinguin en el municipi sota l'estructura del Pla activat.

Centre de Comandament Avançat (CCA)

La seva ubicació, la determina el cap del Grup d'Intervenció (es pot constituir més d'un CCA d'acord amb les característiques de l'emergència).

Funcions:

- Exercir la coordinació *in situ* de la feina dels diferents grups d'actuació en un dels escenaris per afrontar l'emergència.
- Estar en coordinació amb els diferents centres de Control i Coordinació de les brigades (CCC, amb el CECOPAL, amb el centres d'emergències, de control o gestió dels plans d'autoprotecció i amb el CECAT) .

Centre de Coordinació Operativa de Catalunya (CECAT)

És el centre d'emergències de Catalunya, on s'ubica el director i el Consell Assessor del Pla Inuncat.

Adreça	Passeig de Sant Joan, núm. 43 08009 Barcelona
Telèfon	935517285
Fax	935517286

Funcions

Les seves funcions, les regulen el Decret 246/1992, de 26 d'octubre, i la Llei 4/1997, de protecció civil.

5. OPERATIVITAT

5.1 PROCEDIMENTS GENERALS

5.1.1 ACTUACIONS GENERALS

Davant de la previsió del risc, el Centre Receptor d'Alarmes trametrà els corresponents avisos preventius segons els procediments establerts.

5.1.2 PROCEDIMENTS D'ACTIVACIÓ. INTERFASE AMB PLANS SUPERIORS

Procediments d'activació

El CECAT ha d'informar el Centre Receptor d'Alarmes local (CRA) dels municipis afectats o potencialment afectats per la inundació. El CRA s'encarrega de comunicar-ho a l'alcalde.

En funció dels nivells i criteris que estableix el punt 3, el Pla de protecció civil municipal, l'activarà l'alcalde mitjançant el procediment establert, directament o a proposta de bombers, o bé per indicació del director del Pla Inuncat.

La interfase entre el Pla de protecció civil municipal i el Pla Inuncat queda definida a partir de:

- ✓ La trucada al CECAT que informa o confirma l'activació del Pla.
- ✓ La dependència de les funcions del responsable de l'emergència i del Comitè de Direcció tal com estan plantejades quan es produeix l'activació del Pla Inuncat. Coordinació amb el director del Pla Inuncat.
- ✓ La configuració dels grups actuants locals establerts, adaptada a l'activació del Pla Inuncat amb la integració dels grups d'actuació locals en els grups actuants del Pla Inuncat i la coordinació amb la resta del grup.

La fase d'activació del Pla depèn de la corresponent fase del Pla Inuncat.

En produir-se l'activació del Pla, s'ha de procedir a:

- ✓ La constitució del Comitè d'Emergències.
- ✓ L'avís d'activació als caps dels grups locals. Normalment s'ha de fer a través d'una trucada i d'un fax de confirmació si s'escau.
- ✓ La constitució dels grups actuants locals.
- ✓ La constitució del CECOPAL
- ✓ La informació a la població sobre l'activació del Pla de protecció civil municipal i de les mesures de protecció a seguir d'acord amb les indicacions del director del Pla Inuncat.
- ✓ En cas de ser constituït el CCA, l'establiment d'un contacte permanent.
- ✓ La mobilització de mitjans i recursos assignats al Pla.
- ✓ L'activació dels plans d'autoprotecció de la zona afectada.

Aquestes accions es concreten en cas d'alerta o emergència de la forma següent:

- ✓ Activació **en alerta**: suposa l'avís al Consell Assessor de l'emergència. A criteri de l'alcalde o el director del Pla Inuncat es pot mobilitzar el Grup Local d'Intervenció.
- ✓ Activació **en emergència**: suposa la convocatòria del Consell Assessor de l'emergència al CECOPAL i la mobilització dels actuants establerts en el Pla.

Procediments d'actuació

Una vegada activat el Pla i constituït el Consell Assessor, el CECOPAL i els grups locals, el director

del Pla de protecció civil municipal ha de mantenir contacte permanent amb el director del Pla Inuncat, amb el CCA i amb els responsables dels PAU corresponents.

(Vegeu les fitxes dels procediments d'actuació dels diversos actuants al punt 5.2).

5.1.3 SISTEMES D'AVÍS A LA POBLACIÓ

Notificació d'alerta a la població, per posar en pràctica les mesures d'autoprotecció com el confinament o l'evacuació.

Responsabilitat: director del Pla Inuncat (en casos d'urgència ho podrà fer l'alcalde, d'acord amb el cap del Grup d'Intervenció).

Direcció i coordinació de les tasques d'avís: alcalde (a més del dispositiu municipal corresponent, tindrà el suport per executar aquestes tasques del Grup d'Ordre del Pla Inuncat).

Destinatari de l'avís i mitjans a utilitzar (elements vulnerables inclosos en el punt 2.3):

Codi	Element	Mitjà d'avís
V1	Fàbrica de l'Obra	Telefònic / Escrit / Ràdio
V2	Fàbrica de la Blava	<i>Actualment sense ús</i>
V3	Passeig del Ter marge dret	Ràdio
V4	Passeig del Ter marge esquerra	Ràdio
V5	Finques C. Verge del Sòl del Pont	Telefònic / Escrit / Ràdio
V6	Finques C. Sant Antoni Ma. Claret	Telefònic / Escrit / Ràdio
V7	Finques Passeig Pere Moret	Telefònic / Escrit / Ràdio
V8	Finques C. Pere Almeda	<i>Actualment inhabitat</i>
V9	Estabanell i Pahisa Energia, SA	Telefònic / Ràdio
V10	Estació Depuradora	Telefònic / Ràdio
V11	Carretera de Malars	Telefònic / Escrit / Ràdio

5.1.4 MESURES DE PROTECCIÓ DE LA POBLACIÓ

5.1.4.1 CONFINAMENT

Zona de confinament ⁰	Població afectada
Zona Esportiva	Sector esquerra de la població (aigües avall del riu Ter)
Escola Mare de Déu del Sòl del Pont	Sector dret de la població (aigües avall del Riu Ter)

També es podrà utilitzar com a centre d'acollida altres edificis no municipals:

- ✓ Fonda Urgell 938500082
- ✓ Hostal Sant Jordi 938540520
- ✓ Església de Sant Pere i Església del Sòl del Pont 938540103

Des de Serveis Socials mantindran actualitzada la llista de les persones minusvàlides amb mobilitat reduïda.

5.1.4.2 EVACUACIÓ I ACOLLIDA

Responsabilitat de la decisió d'efectuar l'evacuació de la població: director del Pla Inuncat (en casos d'urgència ho pot fer l'alcalde, d'acord amb el cap del Grup d'Intervenció).

Direcció i coordinació de les tasques d'evacuació: alcalde i el cap del Grup Local d'Intervenció (a més del dispositiu municipal corresponent, té el suport per executar el Grup d'Ordre del Pla Inuncat).

Les tasques d'evacuació van íntimament lligades a les d'avís a la població descrites anteriorment).

Direcció i coordinació de les tasques d'acollida: alcalde (a més del dispositiu municipal previst, té a la seva disposició els grups d'actuació del Pla Inuncat.

Llocs de possible evacuació

Àrea	Població afectada	Ocupació habitual	Rutes d'evacuació	Transport
Zona esportiva	C. Sant Antoni Ma Claret	Durant l'horari extraescolar	C-153 direcció Olot	Vehicles
Escola Mare de Déu del Sòl del Pont	C. Verge del Sòl del Pont	Durant l'horari escolar	C. Call de la Capella / C-153 direcció Vic / C. Mas Monjo / C. Vilagelans	Vehicles
Escola Mare de Déu del Sòl del Pont.	Passeig Pere Moret	Durant l'horari escolar	C. Call de la Capella / C-153 direcció Vic / C. Mas Monjo / C. Vilagelans	Vehicles

Relació de mitjans de transport: vegeu l'annex general 1, catàleg de mitjans i recursos. En cas de necessitar més mitjans, s'han de sol·licitar al Centre de Coordinació Operativa de Catalunya (CECAT).

5.1.4.3 CONTROL D'ACCESSOS

S'estableix control d'accessos als punts següents:

Supòsit	Punt	Rutes alternatives
Carrer de l'Obra	Tall d'accessos des del Barri Sant Sebastià i carrer Sant Antoni Maria Claret	Sortida per camí del Pujolar del municipi de les Masies de Roda
Carretera de Malars	Tall d'accessos des del pont Nou i pont Vell	Sortida pel camí del Macià del municipi de les Masies de Roda
Camí de la Depuradora	Tall d'accés des del carrer Camp de la Batala	No existeix cap ruta alternativa
Passeig del Ter marge esquerra aigües avall	Tall d'accés des del carrer Ter	No existeix cap ruta alternativa

5.1.5 INTERFASE AMB ELS PAU

Els edificis, les instal·lacions, els centres, les urbanitzacions, etc., que disposen o han de disposar de pla d'autoprotecció són:

PAU	Nom del responsable	Telèfon
Fàbrica de la Blava	Antoni Llach i Vidal	938500075
Estabanell i Pahisa Energia, SA	Josep Bruquet	938609101
Fàbrica de l'Obra	Mireia Rovira i Campdelacreu	938816336
Estació Depuradora	Àngels Vidal	938890033
Fàbriques de Malars	Pere Cabaní i Roquet	938500127

5.2 FITXES D'ACTUACIÓ

FITXA 1	CENTRE RECEPTOR D'ALARMES (CRA)
FITXA 2	ALCALDE
FITXA 3	COORDINADOR MUNICIPAL DE L'EMERGÈNCIA
FITXA 4	CAP DEL GRUP LOCAL D'ORDRE I AVISOS A LA POBLACIÓ
FITXA 5	CAP DEL GRUP LOCAL LOGÍSTIC
FITXA 6	CAP DEL GRUP LOCAL D'INTERVENCIÓ
FITXA 7	CAP DEL GRUP LOCAL SANITARI
FITXA 8	CAP DEL GRUP LOCAL DE SEGURETAT HIDRÀULICA

FITXA D'ACTUACIÓ 1	CENTRE RECEPTOR D'ALARMES (CRA)	
	Responsable: ANTONI LLACH I VIDAL Substitut: ESTEVE FRANCH I GINÉS	
ACCIONS A REALITZAR EN CAS D'EMERGÈNCIA PER INUNDACIONS		
<p><u>FUNCIONS / ACCIONS</u></p> <p>1. Avís del sinistre o previsió de risc</p> <p><u>Avís de risc de pluges intenses</u></p> <p>1. Ha d'avisar el coordinador tècnic municipal i l'alcalde</p> <p>2. Ha d'avisar, si l'alcalde ho creu convenient, aquelles persones que hagin de prendre les mesures preventives necessàries</p> <p>3. N'ha de fer el seguiment</p> <p>4. En cas que el Pla s'activi en alerta, ha d'avisar els membres del Consell Assessor i el Gabinet de Premsa.</p> <p><u>Alerta i emergència</u></p> <p>1. Ha d'anotar les dades.</p> <p>2. Ha d'avisar:</p> <ul style="list-style-type: none"> <input type="checkbox"/> Els BOMBERS 112 / 085 (en cas que l'avís no l'hagin fet ells) <input type="checkbox"/> El coordinador tècnic municipal i l'alcalde <input type="checkbox"/> Els serveis municipals que puguin afrontar el sinistre <p>3. Obtenir informació a través de Mossos d'Esquadra o Guàrdia Civil.</p> <p>4. En cas que el Pla s'activi de manera formal, ha d'avisar els membres del Consell Assessor i el Gabinet de Premsa.</p> <p><u>MITJANS I RECURSOS</u></p> <ul style="list-style-type: none"> • Comunicacions <p><u>LLOC ON DIRIGIR-SE</u></p> <ul style="list-style-type: none"> • CRA <p><u>DOCUMENTACIÓ NECESSÀRIA</u></p> <ul style="list-style-type: none"> • Llistat telefònic • Si s'escau, informació sobre avisos a elements vulnerables per a diferents supòsits. 		

Quan es tingui coneixement d'una situació d'emergència per inundacions es posarà en marxa el **pla de trucades** d'acord amb la llista i l'ordre següent:

RESPONSABLE	NOM	TELÈFONS DE LOCALITZACIÓ	
BOMBERS		Control:	112 / 085
Alcalde	ANTONI LLACH VIDAL	Feina:	938500075
		Partic.:	675398767 / 938541196
Coordinador municipal	ROSER QUINTANA VERGÉS	Feina:	938500075
		Partic:	938568646
Cap del Grup Local de Seguretat Hidràulica	ANTONI ESCARRABILL CREUS	Feina:	938861666
		Partic:	606392505
Cap del Gabinet d'Informació	FRANCESCA COSTA MULAS	Feina:	938540475
		Partic:	686503741
Cap del Grup Local d'Ordre	RICARDO ORIVE ROSALES	Feina:	938541299
		Partic:	938541245
Cap del Grup Local d'Intervenció	JOSÉ LÚIS JIMÉNEZ MARTOS	Feina:	618957186
		Partic:	938540639

A continuació, el contingut de les trucades dependrà de la decisió de l'alcalde: informació únicament, o bé informació i convocatòria del Comitè Municipal de l'Emergència al CECOPAL.

Responsable dels avisos a la població	ANTONI LLACH VIDAL	Feina:	938500075
		Partic.:	675398767 / 938541196
Cap del Grup Local Logístic	NÚRIA DOT SEUMA	Feina:	938500075
		Partic.:	938540980

Cap del Grup Local Sanitari	CARME EXPÓSITO BUDIA	Feina:	938500075
		Partic.:	627627932
Substitut del Grup de Seguretat Hidràulica	ÀNGELA LÓPEZ PARIS	Feina:	938500075
		Partic.:	635435228
Substitut del Gabinet d'Informació	ANTONI LLACH VIDAL	Feina:	938500075
		Partic.:	675398767 / 938541196
Substitut del responsable dels avisos a la població	MONTSE VERDAGUER MAS	Feina:	938500475
		Partic.:	938540230
Substitut del Grup Local d'Ordre	JESÚS TORRES NIETO	Feina:	938541299
		Partic.:	938500251
Substitut del Grup Local Logístic	ANNA Ma. MARTÍN PORCEL	Feina:	938500075
		Partic.:	938500389
Substitut del Grup Local d'Intervenció	MANEL MORATÓ CASELLAS	Feina:	938500075
		Partic:	636541892
Substitut del Grup Local Sanitari	Ma DOLORS COLLELL	Feina:	938540452
		Partic	

Municipis veïns:

Nom de municipi	Telèfon
Les Masies de Roda	938540027
Gurb	938860166

FITXA D'ACTUACIÓ 2	ALCALDE
ACCIONS A REALITZAR EN CAS D'EMERGÈNCIA PER INUNDACIONS	
<u>FUNCIONS / ACCIONS</u>	
<ol style="list-style-type: none">1. Avis del sinistre o de la previsió de risc: ha de contactar amb el CRA per iniciar la roda de trucades, ja establerta a la fitxa d'actuació 1 (CRA).2. N'ha de fer una valoració inicial (tot ampliant, si cal, la informació):<ul style="list-style-type: none">✓ S'hi ha de determinar amb exactitud l'abast de la inundació✓ Les persones afectades.✓ Els danys materials✓ L'estat dels camins d'accés...3. Ha de contactar amb el CECAT (tel. 93.551.72.85) per tal de:<ul style="list-style-type: none">✓ Confirmar l'avis, ampliar i contrastar la informació.✓ Preguntar si s'ha activat el Pla Inuncat i si es constitueix el CCA o no (en cas afirmatiu, s'ha de demanar on es localitza i la forma de comunicació prevista).✓ Donar els telèfons de contacte de l'Ajuntament i del CECOPAL.	
<u>Alerta</u>	
<ol style="list-style-type: none">4. Ha de donar l'ordre de fer prendre les mesures preventives necessàries.5. Si ho creu convenient, ha de donar l'ordre d'activar formalment el Pla en el nivell d'alerta i encomanar al CRA l'avis dels membres del Comitè Municipal de l'Emergència, sense convocar-los, ja establerta a la fitxa d'actuació 1 (CRA). Comunicar aquesta activació al CECAT.6. Ha de fer el seguiment de l'alerta i, si ho creu convenient, ha de dirigir-se al CECOPAL.7. Ha de fer el manteniment de contactes amb el CECAT.	
<u>Emergència</u>	
<ol style="list-style-type: none">4. Ha de contactar amb el director del Pla Inuncat per concretar l'activació del Pla de forma coordinada. Ha d'activar el Pla en emergència i encomanar al CRA l'avis i convocatòria al CECOPAL dels membres del Comitè municipal de l'Emergència, ja establerta a la fitxa d'actuació 1 (CRA). Comunicar aquesta activació al CECAT.5. Amb el Comitè municipal de l'Emergència, ha de decidir la constitució dels grups locals d'actuació.6. Ha de preparar el CECOPAL per utilitzar-lo com a centre d'operacions. Ha d'ampliar, si és possible, les línies i els aparells de comunicació (telèfon, fax i ràdio).7. Ha d'avaluar els possibles riscos a la població.8. Ha de preveure amb el cap de Bombers els possibles confinament/evacuacions i posterior acollida dels elements vulnerables.9. Ha de donar l'ordre de prendre les mesures preventives necessàries i/o d'intervenció en el sinistre.10. Ha de verificar la realització de les tasques encomanades al municipi. Especialment:<ul style="list-style-type: none">✓ Avisos a la població, especialment dels elements vulnerables.✓ Tasques d'evacuació i acollida.✓ Organització de la logística municipal.✓ Suport a la intervenció.11. Ha de sol·licitar el suport dels grups actuants del Pla Inuncat especialment del Grup d'Ordre.12. Ha de fer el seguiment de la inundació des del CECOPAL. Al llarg de l'emergència ha de mantenir contactes amb el director del Pla Inuncat, i el CCA, per fer el seguiment de la inundació, ha de contrastar les informacions i preveure possibles necessitats.13. Ha de recollir informació i transmetre les dades significatives al Gabinet d'Informació del Pla Inuncat,. Conjuntament amb aquest Gabinet d'Informació, ha d'atendre la premsa que es desplaça a cobrir l'emergència. Els donarem, si cal, la informació exclusivament a nivell municipal. Les dades de caràcter global, les ha de donar sempre el Gabinet d'Informació del Director del Pla Inuncat,	
<u>MITJANS I RECURSOS</u>	
<ul style="list-style-type: none">• Els propis de l'Ajuntament.• Serveis, empreses i persones del municipi.	
<u>LLOC ON DIRIGIR-SE</u>	
<ul style="list-style-type: none">• CECOPAL	
<u>DOCUMENTACIÓ NECESSÀRIA</u>	
<ul style="list-style-type: none">• Cartografia general i cartografia específica.• Models de comunicats: d'activació, de desactivació, d'evacuació i de confinament.• Criteris d'activació del Pla Inuncat i del Pla de protecció civil municipal per inundació.	

FITXA D'ACTUACIÓ 3	COORDINADOR MUNICIPAL DE L'EMERGÈNCIA
ACCIONS A REALITZAR EN CAS D'EMERGÈNCIA PER INUNDACIONS	
<u>FUNCIONS / ACCIONS</u>	
<ol style="list-style-type: none">1. Avís del sinistre o previsió de risc.2. Fer-ne una valoració inicial.	
<u>Alerta</u>	
<ol style="list-style-type: none">3. Si ho creu convenient, ha d'avisar el responsable del Pla i mantenir-s'hi en contacte per dir-li com evoluciona el sinistre4. Si ho creu convenient, ha de suggerir al responsable del Pla (l'alcalde) de donar l'ordre d'avisar aquelles persones o aquells serveis que hagin de prendre les mesures preventives necessàries (en cas d'avisar-les, ell les coordinarà).5. Ha d'estar en alerta i fer-ne el seguiment,6. En cas d'activar-se el Pla, ha de comunicar-ho al CECAT (93.551.72.85)	
<u>Emergència</u>	
<ol style="list-style-type: none">3. Ha d'avisar el responsable del Pla (l'alcalde).4. Ha de suggerir al responsable del Pla (l'alcalde) de donar l'ordre d'avisar aquelles persones o aquells serveis que hagin de prendre les mesures preventives necessàries i/o d'intervenir en el sinistre.5. Ha de coordinar als serveis municipals que estiguin actuant en el sinistre o prenent mesures preventives.6. Ha de dirigir-se al CECOPAL.7. Ha de comunicar al CECAT (93.551.72.85) l'activació del Pla.	
<u>MITJANS I RECURSOS</u>	
<ul style="list-style-type: none">✓ Comunicacions	
<u>LLOC ON DIRIGIR-SE</u>	
<ul style="list-style-type: none">✓ Si ho veu convenient, al ctra.✓ En cas que s'activi el Pla, al CECOPAL.	
<u>DOCUMENTACIÓ NECESSÀRIA</u>	
<ul style="list-style-type: none">✓ Llistats telefònics.✓ Cartografia general i cartografia específica.✓ Models de comunicats.✓ Criteris d'activació del Pla Inuncat i del Pla de protecció civil municipal per inundació	

FITXA D'ACTUACIÓ 4	CAP DEL GRUP LOCAL D'ORDRE I AVISOS A LA POBLACIÓ
ACCIONS A REALITZAR EN CAS D'EMERGÈNCIA PER INUNDACIONS	
<ul style="list-style-type: none">✓ Ha de contactar amb l'alcalde. Ha de demanar-li informació i instruccions. Si l'alcalde constitueix el CECOPAL, ha de desplaçar-s'hi.✓ Ha de constituir, si cal, el Grup d'Ordre.	
<u>ACCIONS PER A LES FUNCIONS D'ORDRE</u>	
<ul style="list-style-type: none">✓ Ha d'establir l'avis telefònic i/o el desplaçament als nuclis aïllats. Ha de considerar si cal el confinament / l'evacuació. Vegeu el directori telefònic a l'annex i el quadre d'elements vulnerables del punt 2.✓ Ha de recollir, contrastar i facilitar a l'alcalde tota la informació que generi l'emergència.	
<u>En cas d'evacuació:</u>	
<ul style="list-style-type: none">✓ Ha de determinar conjuntament amb l'alcalde i el cap de Bombers la zona a evacuar.✓ Ha de consultar el punt 5.1.4 sobre la quantitat i el tipus de població, les necessitats de mitjans...✓ Ha de demanar a l'alcalde, si es considera necessari, la sol·licitud de reforços al cap del Grup d'Ordre del Pla Inuncat✓ Ha de determinar conjuntament amb l'alcalde i el responsable del Grup local logístic, el centre d'acollida corresponent. (Consulteu el capítol 5.1.4.)✓ Ha d'executar l'evacuació.✓ Ha d'establir el missatge i determinar les rutes d'avis i evacuació. (Consulteu el capítol 5.1.4 i l'annex 1.)✓ Ha de mobilitzar, en cas necessari, els mitjans de transport necessaris per a l'evacuació.✓ Ha de preveure juntament amb el cap del Grup d'Ordre del Pla Inuncat, la vigilància de les zones evacuades.	
<u>ACCIONS PER A LES FUNCIONS D'AVÍS A LA POBLACIÓ</u>	
<ul style="list-style-type: none">✓ Ha de determinar conjuntament amb l'alcalde, d'acord amb el director del Pla, la necessitat d'efectuar algun tipus d'avis.✓ Ha de comprovar l'operativitat dels mitjans d'avis i informació. Si fos necessària la col·laboració del Grup d'Ordre del Pla Inuncat, cal demanar-la a l'alcalde, perquè al seu torn la demani al director d'aquest Pla.✓ Ha de consultar la informació sobre consells d'autoprotecció (vegeu l'annex).✓ Ha d'establir l'avis telefònic i/o el desplaçament als nuclis aïllats.✓ Ha de determinar conjuntament amb l'alcalde la necessitat d'informar el conjunt de la població.✓ Ha d'establir el sistema d'atendre els veïns que s'adrecin a l'Ajuntament cercant informació, bé desplaçant-s'hi, bé per telèfon.	
<u>MITJANS I RECURSOS</u>	
<ul style="list-style-type: none">✓ Vehicle propi.✓ Emissora	
<u>LLOC ON DIRIGIR-SE</u>	
CECOPAL	
<u>DOCUMENTACIÓ NECESSÀRIA</u>	
<ul style="list-style-type: none">✓ Llistats telefònics.✓ Cartografia general i cartografia específica.✓ Models de comunicats.✓ Criteris d'activació del Pla Inuncat i del Pla de protecció civil municipal per inundació	

FITXA D'ACTUACIÓ 5	CAP DEL GRUP LOCAL LOGÍSTIC I D'ACOLLIDA
ACCIONS A REALITZAR EN CAS D'EMERGÈNCIA PER INUNDACIONS	
<ul style="list-style-type: none">✓ Ha de contactar amb l'alcalde. Ha de demanar-li informació i instruccions. Si l'alcalde constitueix el CECOPAL, desplaçar-s'hi.✓ Ha d'activar directament o a través del CRA el Grup Local Logístic.	
<u>ACCIONS PER A LES FUNCIONS LOGÍSTIQUES</u>	
Tant les necessàries per a la població com les que pugui sol·licitar el CCA per mitjà de l'alcalde.	
<ul style="list-style-type: none">✓ Ha de quantificar, preveure i tenir localitzats els mitjans extraordinaris disponibles en el municipi (vegeu l'annex de directori telefònic).✓ Ha de contactar amb el Grup Logístic del Pla Inuncat per gestionar de mutu acord la demanda dels recursos necessaris, públics o privats, que es puguin obtenir al terme municipal i que figuren en l'annex de directori telefònic.✓ Ha de controlar l'ús dels recursos gestionats i el seu estat.✓ La demanda de recursos aliens al municipi s'ha de fer sempre des del CECAT 93.551.72.85.	
<u>ACCIONS PER A LES FUNCIONS D'ACOLLIDA</u>	
<ul style="list-style-type: none">✓ En cas d'evacuació, ha de determinar conjuntament amb l'alcalde, i el responsable del Grup Local d'Ordre, en funció de l'àrea a evacuar, el centre o els centres d'acollida .✓ Ha d'activar el/s centre/s d'acollida i el/s seu/s responsable/s (consulteu el capítol 8.5).✓ Ha de desplaçar al/s centre/s d'acollida l'equip d'acollida.✓ Ha de preveure, juntament amb el Grup Logístic del Pla Inuncat l'avituellament de centre d'acollida.✓ Ha de designar un responsable del/s centre/s d'acollida, que tindrà les següents funcions:<ul style="list-style-type: none">▪ Portar el control nominal de les persones evacuades i/o acollides.▪ Transmetre les necessitats que puguin presentar-se.▪ Rebre i distribuir l'avituellament.✓ Ha de rebre els voluntaris ocasionals que es presentin. Ha d'anotar el seus noms en una llista. Si són necessaris, cal agrupar-los i integrar-los, segons la seva capacitat, en els grups locals actuants més adients. Si no són necessaris, cal comunicar-los que l'ajuntament ja s'hi posarà en contacte quan necessiti la seva ajuda.✓ Si es necessiten voluntaris i no n'hi ha prous, d'acord amb l'alcalde, ha de demanar la participació de veïns del municipi.✓ Ha d'establir, juntament amb el Grup Logístic del Pla Inuncat el reforç de comunicacions del centre d'acollida.✓ Ha de mantenir contacte amb el CAP i organitzar, juntament amb el Grup Sanitari del Pla, possibles atencions en el/s centre/s d'acollida.	
<u>MITJANS I RECURSOS</u>	
<ul style="list-style-type: none">✓ Comunicacions.	
<u>LLOC ON DIRIGIR-SE</u>	
CECOPAL	
<u>DOCUMENTACIÓ NECESSÀRIA</u>	
<ul style="list-style-type: none">✓ Llistats telefònics.✓ Cartografia general i cartografia específica.✓ Models de comunicats.✓ Criteris d'activació del Pla Inuncat i del Pla de protecció civil municipal per inundació.	

FITXA D'ACTUACIÓ 6	CAP DEL GRUP LOCAL D'INTERVENCIÓ
ACCIONS A REALITZAR EN CAS D'EMERGÈNCIA PER INUNDACIONS	
<p><u>FUNCIONS / ACCIONS</u> Un cop rebut l'avís de la situació d'emergència per inundació:</p> <ul style="list-style-type: none">✓ Ha de contactar amb l'alcalde (o el seu substitut). Ha de demanar-li informació i instruccions. Si l'alcalde constitueix el CECOPAL, ha de desplaçar-s'hi.✓ Ha de contactar amb els actuants del grup i convocar-los a l'ajuntament.✓ D'acord amb l'alcalde i segons les necessitats, ha de constituir amb el personal que hagi reunit:<ul style="list-style-type: none">▪ Tenint en compte les característiques físiques i els coneixements, els equips d'ajuda a la intervenció dels Bombers.✓ Ha d'organitzar els relleus quan sigui convenient.✓ D'acord amb el responsable del Grup Local Logístic, ha d'organitzar l'avitallament dels equips. <p><u>MITJANS I RECURSOS</u></p> <ul style="list-style-type: none">✓ Comunicacions.✓ Vehícles propis.✓ Material logístic. <p><u>LLOC ON DIRIGIR-SE</u> CECOPAL</p> <p><u>DOCUMENTACIÓ NECESSÀRIA</u></p> <ul style="list-style-type: none">✓ Llistats telefònics.✓ Cartografia general i cartografia específica.✓ Models de comunicats.✓ Criteris d'activació del Pla Inuncat i del Pla de protecció civil municipal per inundació.	

FITXA D'ACTUACIÓ 7	CAP DEL GRUP LOCAL SANITARI
ACCIONS A REALITZAR EN CAS D'EMERGÈNCIA PER INUNDACIONS	
<u>FUNCIONS / ACCIONS</u>	
<ul style="list-style-type: none">✓ Una vegada declarada l'activació del Pla de protecció civil municipal, el responsable del Grup ha de destinar assistència sanitària al lloc de la inundació des d'on s'assistirà i ha de decidir el trasllat de les possibles víctimes, amb contacte previ amb el Grup Sanitari del Pla Inuncat, a l'hospital més proper o al més indicat.✓ Ha de decidir la ubicació de les ambulàncies necessàries, d'acord amb el comandament de bombers.✓ Ha d'organitzar, conjuntament amb el cap del Grup Local Logístic, l'assistència sanitària de les persones evacuades als llocs d'acollida del municipi.	
<u>MITJANS I RECURSOS</u>	
<ul style="list-style-type: none">✓ Comunicacions.✓ Vehicles propis.✓ Material sanitari.	
<u>LLOC ON DIRIGIR-SE</u>	
CECOPAL	
<u>DOCUMENTACIÓ NECESSÀRIA</u>	
<ul style="list-style-type: none">✓ Llistats telefònics.✓ Cartografia general i cartografia específica.✓ Models de comunicats.✓ Criteris d'activació del Pla Inuncat i del Pla de protecció civil municipal per inundació.	

FITXA D'ACTUACIÓ 8	CAP DEL GRUP LOCAL DE SEGURETAT HIDRÀULICA
ACCIONS A REALITZAR EN CAS D'EMERGÈNCIA PER INUNDACIONS	
<p><u>FUNCIONS / ACCIONS</u></p> <ul style="list-style-type: none">✓ Col·laborar en les tasques següents, d'acord amb el cap del Grup Especial del Risc del Pla Inuncat:<ul style="list-style-type: none">▪ Fer el seguiment dels rius en les zones on es declara l'alerta o l'emergència.▪ Coordinar les seves actuacions amb els altres grups a través del CCA.▪ Assessorar el director del Pla Inuncat per al desenvolupament de les seves competències.✓ Informar el responsable municipal de l'emergència de l'evolució de la situació a temps real.	
<p><u>MITJANS I RECURSOS</u></p> <ul style="list-style-type: none">✓ Vehicle propi.✓ Comunicacions	
<p><u>LLOC ON DIRIGIR-SE</u> CECOPAL</p>	
<p><u>DOCUMENTACIÓ NECESSÀRIA</u></p> <ul style="list-style-type: none">✓ Llistats telefònics.✓ Cartografia general i cartografia específica.✓ Models de comunicats.✓ Criteris d'activació del Pla Inuncat i del Pla de protecció civil municipal per inundació	

6. ANNEXOS ESPECÍFICS

6.1 ANNEX 1. MODELS DE DECLARACIÓ D'ACTIVACIÓ I ALTRES COMUNICATS I DISPOSICIONS

1. MODEL DE DECLARACIÓ FORMAL D'ACTIVACIÓ I DESACTIVACIÓ DEL PLA DE PROTECCIÓ CIVIL MUNICIPAL EN ALERTA/EMERGÈNCIA

<u>NOTIFICACIÓ D'ACTIVACIÓ DEL PLA DE PROTECCIÓ CIVIL MUNICIPAL EN ALERTA/EMERGÈNCIA</u>
....., alcalde/alcaldessa de/d', pels poders que tinc,
DECLARO:
<u>L'ALERTA</u> en el municipi, a causa de/d'
O
<u>ACTIVAT</u> el Pla de protecció civil municipal, a causa de/d' <u>CONSTITUÏT</u> el Comitè d'Emergències .
Les mesures previstes són: • • • • •
..... Alcalde/Alcaldessa
....., de/d' de 200

<u>NOTIFICACIÓ DE DESACTIVACIÓ DEL PLA DE PROTECCIÓ CIVIL MUNICIPAL</u>
....., alcalde/alcaldessa de/d', pels poders que tinc, ja que ha desaparegut tot el risc,
DECLARO:
<u>DISSOLT</u> el Comitè d'Emergències . <u>DESACTIVAT</u> el Pla de protecció civil municipal, a causa de/d', i la tornada a la normalitat.
..... Alcalde/Alcaldessa
....., de/d' de 200

6.2 ANNEX 2. CONSELLS D'AUTOPROTECCIÓ PEL RISC

INUNDACIONS

CONSELLS D'AUTOPROTECCIÓ PER A LA POBLACIÓ
Inundacions i forts aiguats
<p>La pluja d'intensitat forta caiguda en un temps breu pot provocar desbordaments o inundacions de rius, torrents, etc. La tardor és l'època de l'any en la qual aquest risc és més elevat a Catalunya.</p> <p><i>Recomanacions bàsiques:</i></p> <p>Escolta la ràdio (RNE, Catalunya Ràdio, ràdio local) per informar-te de la possibilitat de pluges intenses o riuades, de l'estat de les carreteres i, si s'escau, de les mesures de precaució i dels consells d'actuació que es donin a la població. Protegeix-te després que s'hagi anunciat que augmenta el nivell de les aigües.</p> <p><i>Què has de fer si ets dins de casa o d'un edifici:</i></p> <ul style="list-style-type: none">✓ Obturar les esclotxes de les portes, de les finestres i dels respiradors si l'edifici pot quedar afectat.✓ Conduir els animals domèstics a llocs alts i protegits.✓ Col·locar els documents importants, els objectes valuosos, els aliments i l'aigua potable als pisos alts.✓ Posar els productes perillosos en llocs protegits.✓ Desconnectar l'interruptor general de l'electricitat.✓ Posar-te a les zones altes, no baixar als soterranis. <p><i>Què has de fer si ets a l'aire lliure:</i></p> <ul style="list-style-type: none">✓ Allunyar-te dels ponts, les rieres, els torrents o les zones inundables.✓ No estacionar el cotxe als ponts, ni al costat de rius o zones inundables; tampoc s'hi ha d'acampar, per evitar l'arribada per sorpresa d'una crescuda d'aigua o d'una riuada, que et podria arrossegar.✓ Circular preferentment per rutes principals i autopistes i moderar la velocitat.✓ No creuar mai amb un vehicle guals que salvin barrancs o altres trams de carretera si estan inundats ja que la força de l'aigua podria arrossegar-te.✓ Si tens problemes de visibilitat a causa de la pluja, aparca al voral i senyalitza la teva situació.✓ Allunya't de la base dels turons per evitar que t'atrapi l'aigua que baixa pels vessants i que sovint arrossega fang, restes d'arbres i pedres. Vés a les parts més altes de la zona on et trobis per evitar les riuades.
Tempestes elèctriques
<p>Les tempestes són borrasques locals intenses, provocades per cúmuls nuvolosos. Els vendavals i llamps que ocasionen poden provocar danys i, sobretot, la pedra pot afectar l'agricultura.</p> <p><i>Recomanacions bàsiques:</i></p> <ul style="list-style-type: none">✓ Refugia't dins de casa o d'un edifici.✓ Tanca les portes i les finestres.✓ Escolta els butlletins meteorològics de la ràdio.✓ No deixis res a fora de la casa quan s'anuncii una tempesta: entra tots els objectes que el vent es pugui emportar ja que podrien convertir-se en projectils perillosos.✓ Desconnecta l'interruptor general de l'electricitat.✓ No telefonis, deixa les línies lliures per als equips de socors.
Trencament d'un embassament
<p><i>Recomanacions bàsiques:</i></p> <ul style="list-style-type: none">✓ Vés immediatament a les elevacions del terreny més properes o, si no n'hi ha, refugia't als pisos superiors d'un immoble elevat i sòlid.✓ No agafis l'ascensor per evitar el risc de quedar-te atrapat .✓ No tornis enrere ja que allunyar-te immediatament és molt important.✓ No vagis a buscar els infants a l'escola, els professors se n'ocuparan.✓ Abandona el lloc de refugi només quan ho indiquin les autoritats o el senyal de fi d'alerta.

CONSELLS D'AUTOPROTECCIÓ PER ALS ACTUANTS
--

- | |
|---|
| <ul style="list-style-type: none">✓ Observa els consells precedents: consells generals d'autoprotecció per a la població.✓ Informa't de la zona segura, on has d'actuar. No entris a cap zona de la qual no coneguis el risc.✓ Informa't periòdicament de la situació.✓ Estigues atent a la previsió meteorològica.✓ La roba i el calçat han de donar-te protecció. Vesteix i calça adequadament.✓ NO T'ARRISQUIS INÚTILMENT! |
|---|

6.3 ANNEX 4. CARTOGRAFIA ESPECÍFICA


Plànol 1. Identificació del risc i d'infraestructures bàsiques i de suport a l'actuació

Plànol 2. Plànol de vulnerabilitat i protecció a la població

6.4 ANNEX 5. REGLAMENTACIÓ

La reglamentació en matèria d'inundacions és la següent:

-
- *Pla especial d'emergències per inundacions a Catalunya (Inuncat).*
 - *Resolució de 31 de gener de 1995, de la Secretaria d'Estat d'Interior, per la que es disposa la publicació de l'Acord del Consell de Ministres pel que s'aprova la Directriu Bàsica de Planificació de Protecció Civil davant el Risc d'Inundacions (BOE n. 38 de 14/2/1995)*
 - *Normativa d'aigües:*
 - *Llei 46/1999, de 13 de desembre, per la que es modifica la Llei 29/1985, de 2/8/1985, d'aigües*
 - *Reial decret 849/1986, d'11 d'abril, pel qual s'aprova el Reglament de domini públic hidràulic, que desenvolupa els títols preliminars I, IV, V, VI i VII de la Llei 29/1985, de 2 d'agost, d'aigües*
 - *Reial decret 927/1988, de 29 de juliol, pel qual s'aprova el Reglament de l'Administració pública de l'aigua i de la planificació hidrològica, en el desenvolupament dels títols II i III de la Llei d'aigües*
 - *Ordre de 24 de setembre de 1992, d'aprovació de les instruccions i recomanacions tècniques complementàries per a l'elaboració dels plans hidrològics de les conques intercomunitàries*
 - *Llei 17/1987, del 13 de juliol, reguladora de l'Administració hidràulica de Catalunya (refós en el Decret legislatiu 1/1988)*
 - *Ordre de 12 de març de 1996, d'aprovació del Reglament tècnic sobre seguretat de preses i embassaments*
 - *Normativa d'urbanisme*
 - *Altres emeses pel municipi*
-



AJUNTAMENT DE RODA DE TER

L'ALCALDE
ANTONI LLACH I VIDAL

L'ARQUITECTE
JAUME TUNEU I ALABRÓ

PROJECTE
PLA DE PROTECCIÓ CIVIL PER A INUNDACIONS

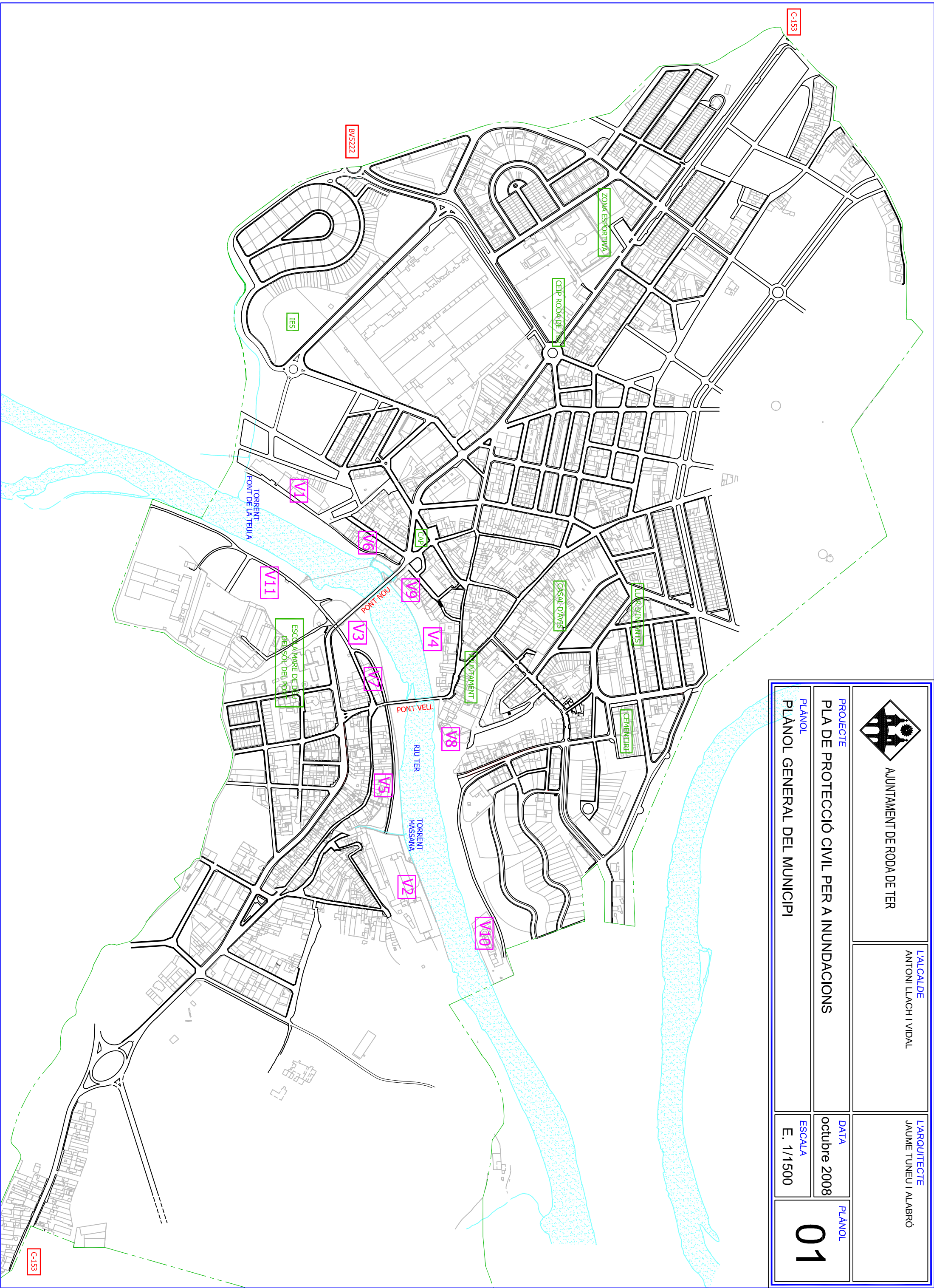
DATA
octubre 2008

PLÀNOL
PLÀNOL GENERAL DEL MUNICIPI

ESCALA
E. 1/1500

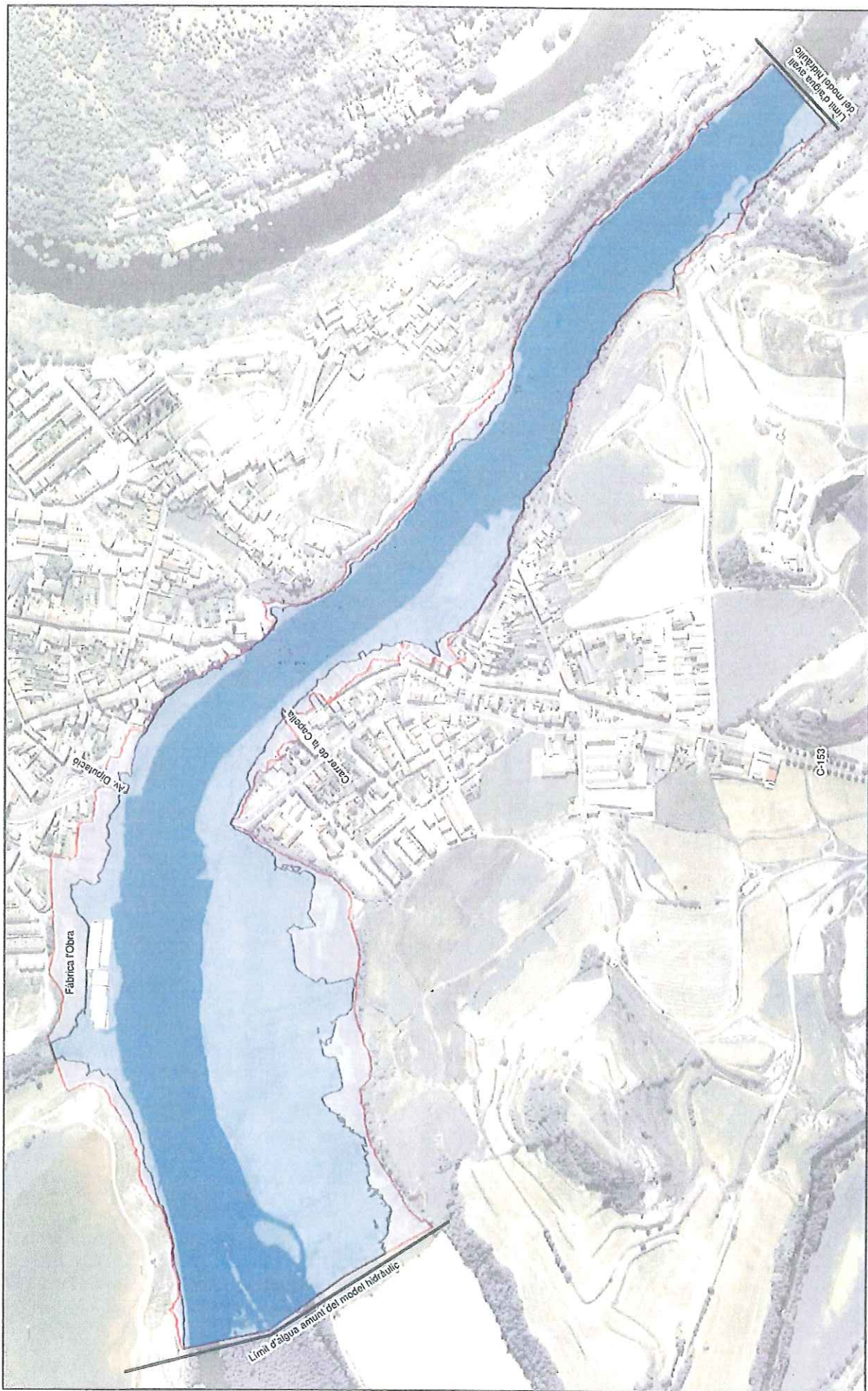
PLÀNOL

01

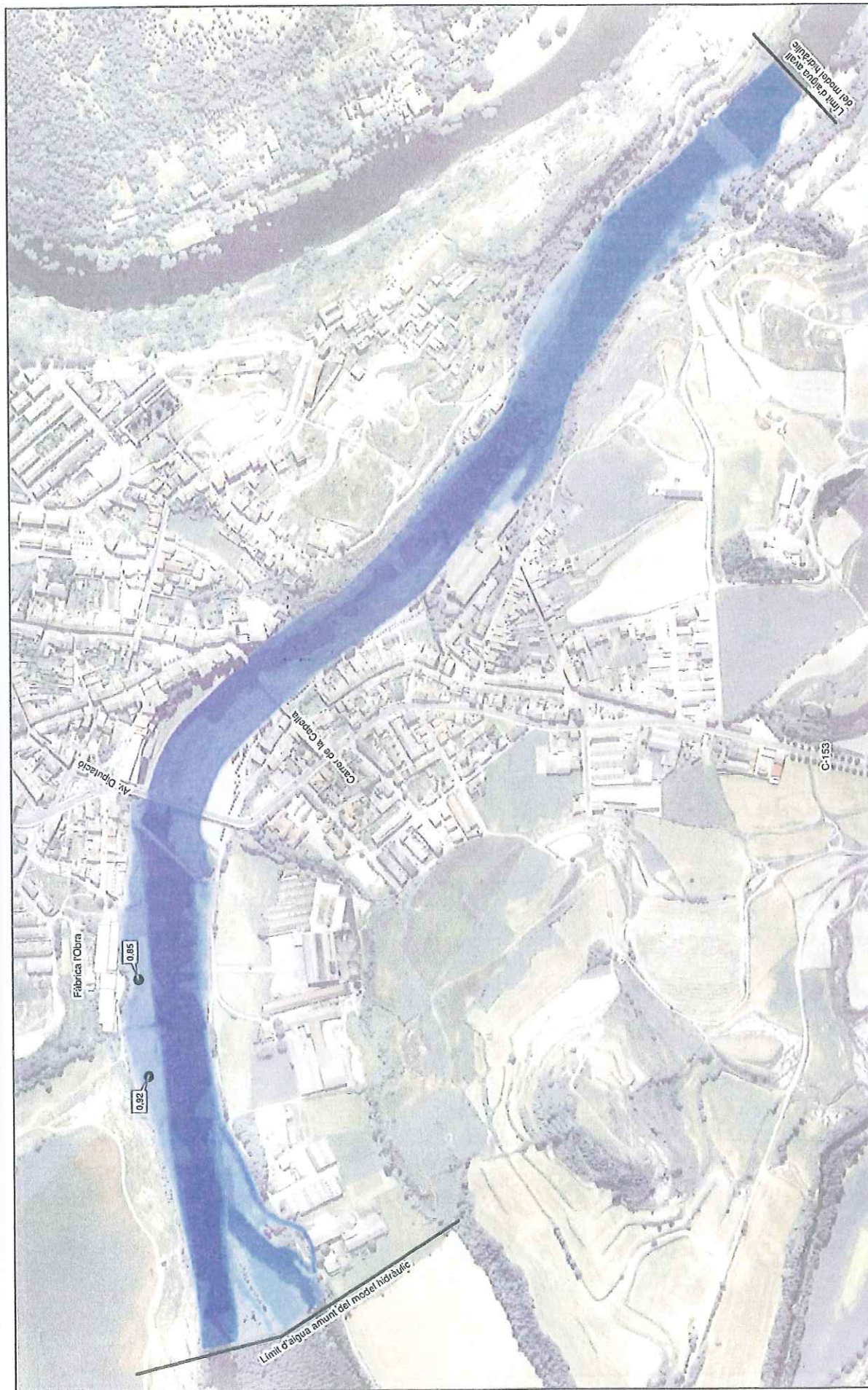


C-153

C-153



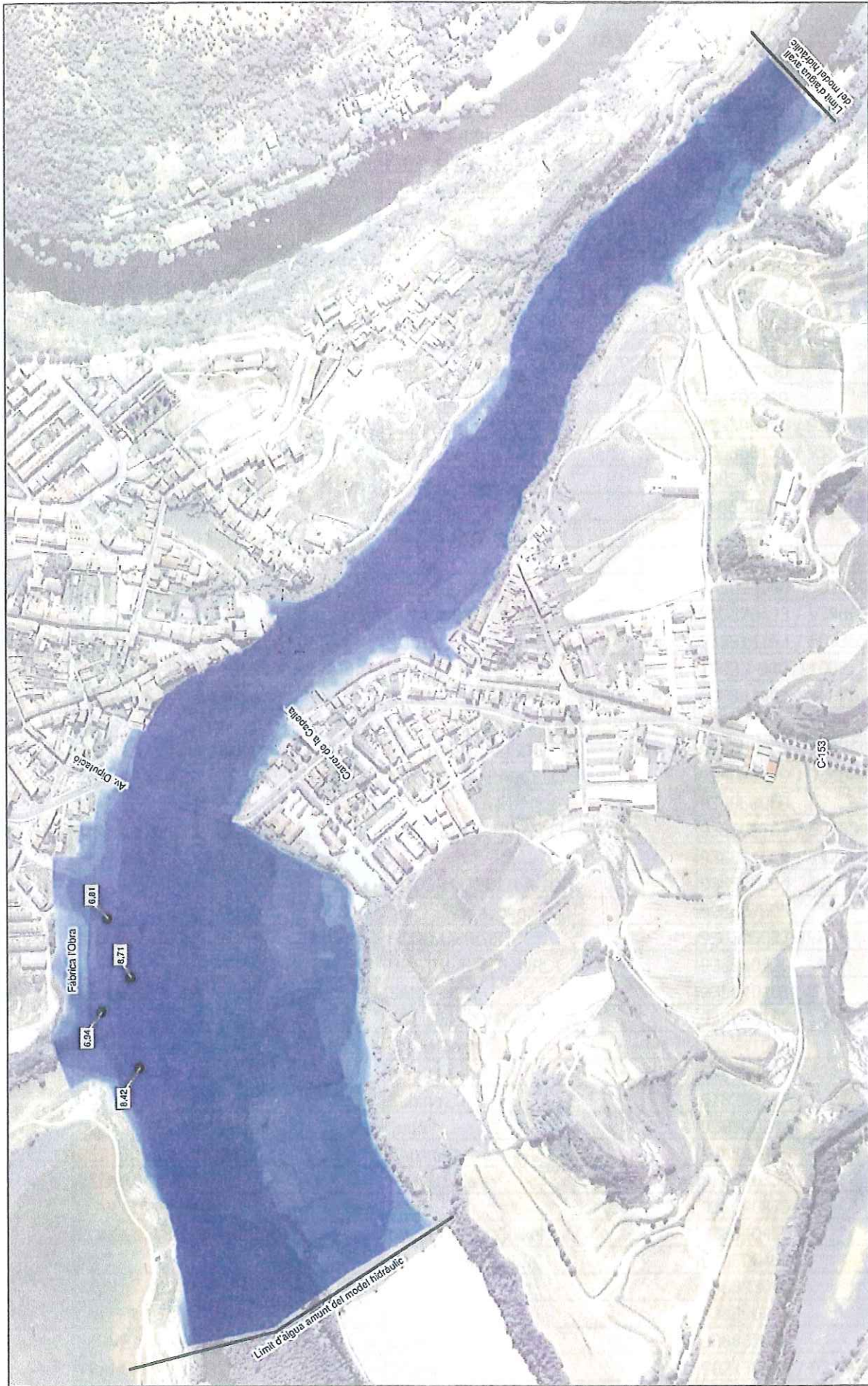
Títol de l'estudi Estudi d'inundabilitat dels terrenys que actualment ocupa la Fàbrica l'Obra de Roda de Ter (Osona)	Premiador Colomer - Rifa	Empresa consultora ABM <small>Enginyeria i Consultoria S.L.</small>	Nom del plànol 4. DELIMITACIÓ DE ZONES INUNDABLES ESTAT ACTUAL		Llegendes Inundació T = 10 anys Inundació T = 100 anys Inundació T = 500 anys	Fàbrica l'Obra <input type="checkbox"/>	Roda de Ter <input type="text"/>	Plànol n.º 4 Full 1 de 1
			Autor de l'estudi <small>Diputació de Vic Departament d'Urbanisme</small>	Escala Gràfica 1:5.000 <small>0 25 50 100 m</small>				
Gener de 2008								



Títol de l'estudi: Estudi d'inundabilitat dels terrenys que actualment ocupa la Fàbrica l'Obra de Roda de Ter (Osona)		Genèr de 2008	
Promotor: Colomer - Rità		Empresa consultora: ABM <small>Agència de Enginyeria i Consultoria S.L.</small>	
Nom del plànol: 5. CALATS D'INUNDACIÓ ESTAT ACTUAL T=10 anys		Escala: Dins-C 1:15.000 0 25 50 100 m	
Autor de l'estudi: <small>Dani Munné i Vilà Enginyer CCOP</small>		Ubicació: 	
CALATS T= 10 ANYS 0,00 - 0,40 0,41 - 1,00 1,01 - 2,00 2,01 - 4,00 4,01 - 6,00 > 6,00		Fàbrica l'Obra	
Pla num. 5 Fol. 1 de 1		Roda de Ter	
Limit d'algua amunt del model hidrogràfic		Calat d'inundació 1,42	



Títol de l'edifici Estudi d'inundabilitat dels terrenys que actualment ocupa la Fàbrica l'Obra de Roda de Ter (Osona)		Plànol núm. 6 Full 1 de 1	
Primer Colomer - Rifà		Redes de Ter	
Empresat consultora ABM <small>Serveis d'Enginyeria i Consultoria S.L.</small>		CALATS T=100 ANYS 0,00 - 0,40 0,41 - 1,00 1,01 - 2,00 2,01 - 4,00 4,01 - 6,00 > 6,01	
Cançó de 2008		Mapa <input type="checkbox"/> Fàbrica l'Obra <input checked="" type="checkbox"/> Calat d'inundació 1:42	
Nom del plànol 6. CALATS D'INUNDACIÓ ESTAT ACTUAL T=100 anys		Escala 0m/3 1:5.000 0 25 50 m	
Autor de l'edifici David Aranyó / Valls <small>Colomer i Rifà</small>		Mapa <input type="checkbox"/> Fàbrica l'Obra <input checked="" type="checkbox"/> Calat d'inundació 1:42	



Títol del projecte Estudi d'inundabilitat dels terrenys que actualment ocupa la Fàbrica l'Obra de Roda de Ter (Osona)		7. CALATS D'INUNDACIÓ ESTAT ACTUAL T=500 anys		Planer núm. 7 Full 1 de 1	
Promotor Colomer - Rifa		Empreses col·laboradores ABIM <small>Arquitectes i Enginyers i Consultors S.L.</small>		Reda de Ter	
Legenda		Legenda		Legenda	
Calats T=500 ANYS 0,00 - 0,40 0,41 - 1,00 1,01 - 2,00 2,01 - 4,00 4,01 - 6,00 > 6,01		Calats T=500 ANYS 0,00 - 0,40 0,41 - 1,00 1,01 - 2,00 2,01 - 4,00 4,01 - 6,00 > 6,01		Calat d'inundació 1,42	
Nom del plaer 7. CALATS D'INUNDACIÓ		Autòria del projecte David Martí i Vilà <small>Enginyer CCIB</small>		Escala Escala DIN A3 1:5.000 0 20 40 80 m	
Gener de 2008		Autòria del projecte David Martí i Vilà <small>Enginyer CCIB</small>		Compass	

TELÈFONS DE PRINCIPAL INTERÉS

	NOM	TELÈFON
ALCALDE	Antoni Llach Vidal	938541196 / 675398767
TINENT D'ALCALDE	Esteve Franch Ginés	620603748
SECRETARI	Montserrat Tintó Gimbernat	616051803
SERVEIS TÈCNICS	Jaume Tuneu Alabró	630976729
	Roser Quintana Vergés	938568646
PERSONAL BRIGADA	Jose Luís Jiménez Martos	938540639 / 618957186
	César Romero Alonso	606387006
	Jaume Pla Puigoriol	938500405
	Manel Morató Casellas	636541892
	Joan Arbat Piella	938540647 / 627794690
	Francesc Colomo Cruz	938541070
	Ricard Sebastià Gironès	938500293 / 646339673
AUXILIAR ADMINISTRATIVA	Núria Dot Seuma	938540980
	Anna Ma Martín Porcel	938500389
MAQUINARIA	Jaume Orra	629306026 / 938540310
	Pere Orra	606386131 / 938541272
POLICIA LOCAL	Ricardo Orive Rosales	938541245 / 938541299
	Jesús Torres Nieto	938500251 / 938541299
RADIO RODA	Montse Verdaguer	938500475
MOSSOS D'ESCUADRA		938815700 / 938893582
XARXA ELÈCTRICA	FECSA-ENDESA	935094000 / 902530902
	ESTABANELL Y PAHISA	938870423 / 938869109
XARXA D'AIGUA POTABLE	SOREA	938514153 / 606365787
XARXA TELÈFON	TELEFÒNICA	1002 / 900111002
XARXA CLAVEGUERAM	DEPURADORES D'OSONA SL	609361801 Joan Ramon
	Cap de planta depuradora	629837364 Àngels Vidal
XARXA DE GAS	GAS NATURAL SDG, SA	938860801 / 900750750
XARXA VIÀRIA	DIPUTACIÓ BARCELONA	934022479 / 934022222
	GENERALITAT	934958000
XARXA D'ENLLUMENAT PÚBLIC	ANGLADA SERVEIS ELÈCTRICS	938506767 / 607839540
BOMBERS		938851080 / 112 / 085
TAXIS	AUTO-LLOGUER RODA	938540454
	Antoni Serrallonga	608637695
FONDES	FONDA URGELL	938500082
	HOSTAL SANT JORDI	938540520
ESGLÉSIES	SANT PERE	938540103
	SÒL DEL PONT	938540103
TEATRE	Josep Torra	938541044
PAVELLONS	Miquel	679980837
	Sabina	618299237
IES MIQUEL MARTÍ I POL	Judit	938500244
CEIP SÒL DEL PONT	Carme Bravo	938540955
CEIP RODA DE TER	Mercè Sala	938540332
LLAR D'INFANTS	Maite	938540875
CONSULTORI MUNICIPAL	Maria Dolors Collell	938540452
	Xevi Garcés Gabàs	938500452
AMBULÀNCIES		938893040
CREU ROJA		938856262
SERVEIS FUNERARIS	CUBERTA	938832346
TRANSPORT PÚBLIC	SEGALÉS	902130014 / 938892577
SERVEIS DE RECOLLIDA I NETEJA	CESPA	93889264 / 600926987

PLA DE PROTECCIÓ CIVIL DE L'AJUNTAMENT DE RODA DE TER



AJUNTAMENT DE RODA DE TER

**PROGRAMA D'IMPLANTACIÓ
I MANTENIMENT DEL PLA MUNICIPAL**

ÍNDEX

1.	IMPLANTACIÓ DEL PLA	3
1.1	PROGRAMA DE FORMACIÓ DELS ACTUANTS	3
1.2	INFORMACIÓ A LA POBLACIÓ	3
1.3	IMPLANTACIÓ DELS RECURSOS TÈCNICS	3
2.	MANTENIMENT DEL PLA	4
2.1	ACTUALITZACIONS I REVISIONS DE L'ANÀLISI DE RISC I DEL DOCUMENT BÀSIC	4
	2.1.1 RESPONSABILITAT	4
	2.1.2 PROCEDIMENT	4
	2.1.3 TERMINIS	5
2.2	ACTUALITZACIONS I REVISIONS DELS MANUALS D'ACTUACIÓ	5
	2.2.1 RESPONSABILITAT	5
	2.2.2 PROCEDIMENTS	5
	2.2.3 TERMINIS	5
2.3	ACTUALITZACIONS I REVISIONS DELS ANNEXOS GENERALS	5
	2.3.1 RESPONSABILITAT	5
	2.3.2 PROCEDIMENTS	6
	2.3.3 TERMINIS	6
2.4	ACTUALITZACIONS I REVISIONS DEL PROGRAMA D'IMPLANTACIÓ I MANTENIMENT	6
	2.4.1 RESPONSABILITAT	6
	2.4.2 PROCEDIMENTS	6
	2.4.3 TERMINIS	6
3.	PROGRAMA D'EXERCICIS I SIMULACRES	7

1. IMPLANTACIÓ DEL PLA

El responsable de dur a terme les tasques d'implantació i manteniment serà l'arquitecta tècnica Roser Quintana Vergés.

1.1 Programa de formació dels actuants

Es duran a terme les següents reunions d'implantació i de manteniment de l'operativitat del Pla en els actuants:

Data	Tipus	Finalitat	Adreçat a
febrer	Sessió informativa	Tancaments i rutes alternatives de la xarxa viària	Polícies locals
febrer	Reunió de coordinació	Replanteig, seguiment i organització del Pla	Coordinador municipal Responsable municipal
març	Reunió de treball dels actuants municipals	Coordinar les tasques dels grups locals actuants en cas d'emergència	Cap del grup local d'intervenció Cap del grup local d'ordre i d'avisos Cap del grup local sanitari Cap del grup local logístic i d'acollida Cap del grup local de seguretat hidràulica

1.2 Informació a la població

Programa de campanyes informatives anuals:

Campanya	Tipus	Data
Informeu-vos sobre les inundacions	Falques a Radio Roda	De l'1 d'abril al 30 de juny
	Publicació a la revista Roda de Ter	De l'1 d'abril al 30 de juny
	Distribució de tríptics explicatius a les zones vulnerables	Durant el més de març

1.3 Implantació dels recursos tècnics

El municipi implantarà els recursos següents:

Recurs	Nombre d'unitats	Destí
Tanques	23	Brigada municipal
Tanques dobles	14	Brigada municipal
Cons	100	Brigada municipal / Policia local
Banderoles	4	Brigada municipal
Armelles	7	Brigada municipal
Balises lluminoses	4	Brigada municipal
Motoserra	1	Brigada municipal
Pales	6	Brigada municipal
Pics	2	Brigada municipal
Martell pneumàtic	2	Brigada municipal
Grup electrògens	3	Brigada municipal
Soldador petit	1	Brigada municipal
Escales de diversos tipus	10	Brigada municipal

Llanternes	2	Policia local
Focus	6	Brigada municipal
Vehicles municipals	3	Brigada municipal / Policia local
Dumper	1	Brigada municipal
Vehicle de neteja viària	1	Brigada municipal
Vehicle elevador	1	Brigada municipal

Els treballadors de l'ajuntament disposen de tot el material necessari respecte els riscos laborals de cada lloc de treball, per tant la brigada municipal també disposa de cascs, botes de seguretat, botes d'aigua, orelleres, màscares de diversos tipus, arnes de seguretat, ulleres, ...

El responsable del destí al qual vagi cada recurs serà també responsable que se'n faci el manteniment adequat i que sigui en un lloc accessible i operatiu en cas d'emergència.

2. MANTENIMENT DEL PLA

2.1 Actualitzacions i revisions de l'anàlisi de risc i del Document bàsic

2.1.1 Responsabilitat

Els responsables del municipi són:

Nom	Càrrec
Antoni Llach i Vidal	Alcalde
Roser Quintana i Vergés	Arquitecta tècnica

2.1.2 Procediment

S'ha d'actualitzar anualment:

- ✓ Els canvis menors en infraestructures, activitats econòmiques i serveis bàsics del municipi.
- ✓ Les dades de població.
- ✓ Els canvis menors en l'anàlisi de risc.
- ✓ La posada al dia del nom dels càrrecs que figuren en el Pla, les seves responsabilitats i les funcions que tenen assignades
- ✓ Els titulars de les funcions o la reestructuració en el repartiment de les responsabilitats.
- ✓ Ubicació dels centres operatius del Pla municipal: Centre Receptor d'Alarmes o Cecopal.

Després de les eleccions municipals s'ha d'analitzar el Pla per si fos necessari actualitzar-lo de nou. També s'ha d'actualitzar quan es publiqui una nova normativa o disposició legal que afecti d'alguna manera el Pla.

S'han de plantejar revisions en l'anàlisi de risc i el Document bàsic

- ✓ Quan hi hagin variacions importants en els plans Infocat, Inuncat, PEE de Roda de Ter, Transcat, Sismicat.
- ✓ Quan es produeixi una variació important del risc en origen o de la ubicació dels elements vulnerables.
- ✓ Quan es produeixin altres variacions importants de l'organització municipal.
- ✓ Al cap de quatre anys.

Un cop actualitzada la informació o revisat el Pla:

- ✓ S'ha de passar pel Ple de l'Ajuntament
- ✓ S'ha de trametre una còpia del fulls corresponents a la:
 - Cada membre del Comitè Municipal de l'Emergència
 - Delegació Territorial de Barcelona.

2.1.3 Terminis

Actualitzacions:

- ✓ S'ha de realitzar anualment.

Revisió:

- ✓ S'ha de realitzar cada quatre anys.
- ✓ S'ha d'enviar, en un termini no superior a dos mesos, a la Delegació Territorial de Barcelona perquè el faci arribar a la Comissió de Protecció Civil de Catalunya per tal que aquesta la pugui homologar.

<i>Data de l'última actualització:</i>	<i>Data de la propera actualització:</i>
<i>Data de l'última revisió:</i>	<i>Data de la propera revisió:</i>
<i>Data d'homologació:</i>	<i>Data d'homologació de l'última revisió:</i>

2.2 Actualitzacions i revisions dels manuals d'actuació

2.2.1 Responsabilitat

Els responsables són els mateixos que els que s'han indicat en el punt 2.1.1.

2.2.2 Procediments

S'ha d'actualitzar anualment:

- ✓ La realització del nou calendari de campanyes municipals.
- ✓ La posada al dia del nom dels càrrecs que figuren en el Pla, de les seves responsabilitats i de les funcions que tenen assignades.
- ✓ Les modificacions derivades de l'actualització de l'anàlisi de risc.
- ✓ La modificació de les fitxes d'actuació, si es creu necessari.
- ✓ Després de les properes eleccions municipals s'ha d'analitzar el manual d'actuació, per si fos necessari procedir a una nova actualització.

S'han de plantejar revisions en els manuals d'actuació:

- ✓ Quan hi hagi variacions importants en els plans Infocat, Inuncat, PEE de Roda de Ter, Transcat, Sismicat.
- ✓ Quan es produeixi una variació important del risc.
- ✓ Quan es produeixi el desplegament de Mossos. (Barcelona)
- ✓ Quan es produeixin altres variacions importants de l'organització municipal.
- ✓ Al cap de quatre anys.

Un cop actualitzada la informació o revisat el Pla, s'ha de seguir el procediment d'aprovació, d'homologació i de difusió descrit en el punt 2.1.2.

2.2.3 Terminis

Els terminis són els mateixos que els que s'han indicat en el punt 2.1.3.

2.3 Actualitzacions i revisions dels annexos generals

2.3.1 Responsabilitat

Els responsables són els mateixos que els que s'han indicat en el punt 2.1.1.

2.3.2 Procediments

S'han d'actualitzar anualment:

- ✓ La base de dades de mitjans i recursos.
- ✓ La cartografia bàsica.

S'ha de mantenir al dia l'inventari de mitjans i recursos, en els seus aspectes més importants, i la llista telefònica. A aquest efecte s'han de fer comprovacions periòdiques (amb una periodicitat mínima d'un any).

S'ha de plantejar la revisió dels annexos generals:

- ✓ Quan canviïn les especificacions oficials sobre el Catàleg de mitjans i recursos.
- ✓ Al cap de quatre anys.

2.3.3 Terminis

Els terminis són els mateixos que els que s'han indicat en el punt 2.1.3.

2.4 Actualitzacions i revisions del Programa d'implantació i manteniment

2.4.1 Responsabilitat

El/s responsable/s del municipi és/són:

Funció	Nom	Càrrec
Formació i informació	Roser Quintana i Vergés	Arquitecta tècnica
Manteniment dels equips	José Luís Jiménez i Martos	Encarregat de la Brigada municipal d'obres

2.4.2 Procediments

S'ha d'actualitzar anualment:

- ✓ El calendari d'activitats municipals formatives, informatives i simulacres.

Els equips s'han de revisar amb la periodicitat següent:

Equip	Periodicitat de revisió
Vehicles	Any
Grups electrògens, soldador i martell pneumàtic	Any
Material logístic: tanques, cons, escales,...	Mig any
Equips de protecció (riscos laborals)	Mig any

S'han de plantejar revisions en el programa d'implantació i manteniment:

- ✓ Al cap de quatre anys

2.4.3 Terminis

Els terminis són els mateixos que els que s'han indicat en el punt 2.1.3.

3. PROGRAMA D'EXERCICIS I SIMULACRES

S'ha de dur a terme, com a mínim, un simulacre cada quatre anys.

Programa d'exercicis i simulacres anuals:

Data	Tipus	Adreçat a
març	Controls d'accessos i vies alternatives	Policia local municipal Grup local d'intervenció Coordinador municipal Responsable municipal
març	Control de les zones d'acollida	Grup local logístic i d'acollida Policia local municipal Grup local d'intervenció Coordinador municipal Responsable municipal
març	Control previ en cas d'emergència	Grup local de seguretat hidràulica Coordinador municipal Responsable municipal
febrer	Organització sanitari en cas d'emergència	Grup local sanitari Policia local municipal Grup local d'intervenció Coordinador municipal Responsable municipal
febrer	Organització informativa en cas d'emergència	Gabinet d'informació Coordinador municipal Responsable municipal

Institucions públiques i entitats

Personal

Institució	Localització	Telèfons / fax(*)
ADF Central d'avisos	ADF Federació d'Osona	938 850 497 938 856 043*
Bombers. Brigada Centre	MANRESA	938 748 660
Protecció civil Torelló	TORELLÓ	938 590 667
Protecció civil Vic. Pere Rovira	VIC	938 856 834
Protecció civil Manlleu	MANLLEU	938 507 786
Protecció civil Vic	VIC	938 894 343 938 891 212
Bombers Central	Carretera de Roda, s/n VIC	938 851 080 938 862 525*
Bombers. Parc Parc de Torelló	TORELLÓ	938 590 080 938 590 631*
Bombers. Parc Parc de Prats de Lluçanès	PRATS DE LLUÇANÉS	938 560 101
Bombers. Parc Emergències		085 112
ADF Ramon Vallmitjana		696 935 264 938 800 230 938 126 027*
ADF Representant Masies de R. :Ramon Isern S	LES MASIES DE RODA	938 540 847
ADF veïna El Cabres	Ajuntament SANTA MARIA DE CORCÓ	938 568 000

Serveis bàsics

Serveis i equipaments

Institució	Localització	Telèfons / fax(*)
Electricitat. Central d'avisos FECSA - ENDESA	C/Llussà, 9 MANRESA	935 094 000
Electricitat. Central d'avisos FECSA - ENDESA (Ugències)		902 530 902
Aigua. Central d'avisos SOREA	Passeig de Sant Joan, 102 MANLLEU	938 514 153 606 365 787 938 506 262*
Clavegueram. Central d'avisos DEPURADORES D'OSONA S.L.	C/Ramon d'Abadal i Vinyaus VIC	
Gaseoductes. Central d'avisos GAS NATURAL SDG S.A.	C/Masies de Roda, Parcel·la 34 VIC	93886801 900 750 750 938 890 914*
Vialitat. Generalitat de Catalunya Zelador: Sr. Jonquerol	Ctra, Nacional 141 km 3,100	938 891 811
Vialitat. Diputació de Barcelona SERVEIS DE VIES LOCALS	C/Comte d'Urgell, 186 Edifici del Relotge BARCELONA	934 022 479 934 022 222 934 022 494*
Telèfon. Central d'avisos TELEFONICA		1002

Material de protecció personal

Materials i maquinària

Descripció i característiques	Unitats	Localització	Telèfons / fax(*)
Cascos	4	Brigada Municipal	938 500 075
		RODA DE TER	938 540 931*
Cascos	3	Serveis Tècnics Municipals	938 500 075
		RODA DE TER	938 540 931*
Guants Diversos tipus		Brigada Municipal	938 500 075
		RODA DE TER	938 540 931*
Botes	4	Brigada Municipal	938 500 075
		RODA DE TER	938 540 931*
Ulleres	4	Brigada Municipal	938 500 075
		RODA DE TER	938 540 931*

Serveis d'ordre públic

Personal

Institució	Localització	Telèfons / fax(*)
CECAT Centre d'Emergències de Catalunya	Passeig de Sant Joan, 43 BARCELONA	935 517 285 935 542 610 935 517 286*
Altres Protecció Civil Vic	VIC	938 894 343 938 856 834 938 891 212*
Altres Protecció Civil Manlleu	MANLLEU	938 507 786
Altres Protecció civil Torelló. Ramon Solà	TORELLO	938 590 667 938 591 530
Guàrdia Civil. Comandància	Passatge Pont dels Franes, 1 VIC	938 832 178 938 832 178*
Guàrdia Civil. Comandància	VIC	938 832 792 938 832 178
Mossos Esquadra. Central	C/Era d'En Sellés, s/n VIC	938 815 700 088 938 893 582*
Mossos Esquadra. Central		088
Mossos Esquadra. Comissaria de Vic	VIC	938 815 700
Polícia Nacional. Comissaria de Vic	VIC	938 894 444
Polícia Local RODA DE TER	Plaça Major, 4 RODA DE TER	938 500 075 938 540 931*
Polícia Local Vic	VIC	938 850 000

Serveis d'ordre públic

Personal

Institució	Localització	Telèfons / fax(*)
Polícia Local Manlleu	MANLLEU	938 511 249 938 507 911
Polícia Local Torelló	TORELLÓ	938 590 667 608 591 050
Agents Rurals. Central	C/De la Llotja, s/n VIC	938 895 945 938 895 945*
Bombers		085 112
Emergències		112

Guies

Personal

Nom	Localització	Telèfons / fax(*)
Policia Local	RODA DE TER	938 500 075 938 540 931*

Material de senyalització

Materials i maquinària

Descripció i característiques	Unitats	Localització	Telèfons / fax(*)
Tanques	23	Brigada Municipal	938 500 075
		RODA DE TER	938 540 931*
Tanques Dobles	14	Brigada Municipal	938 500 075
		RODA DE TER	938 540 931*
Cons	100	Brigada Municipal / Policia Municipal	938 500 075
		RODA DE TER	938 541 299 938 540 931*
Banderoles	4	Brigada Municipal	938 500 075
		RODA DE TER	938 540 931*
Armillles	4	Brigada Municipal	938 500 075
		RODA DE TER	938 540 931*
Balises Iluminoses	4	Brigada Municipal	938 500 075
		RODA DE TER	938 540 931*

Centres d'alberg

Serveis i equipaments

	Places	Localització	Telèfons / fax(*)
Hotel Fonda Urgell		C/Bach de Roda, 44 RODA DE TER	938 500 082
Hotel Hostal Sant Jordi		C/Ramon Martí RODA DE TER	938 540 520
Escola Guarderia Municipal		C/Bonamic, 34 RODA DE TER	938 540 875
Escola Escola Municipal		C/Escoles, 2 RODA DE TER	938 540 955
Escola IES		Av. Miquel Martí i Pol RODA DE TER	938 500 244
Escola Sant Lluís Bertran		C/Pera Almeda, 19 RODA DE TER	938 540 357
Escola Sant Joan		Av. Tecla Sala RODA DE TER	938 540 332
Cinema Teatre		C/Bach de Roda, 1 RODA DE TER	
Església Sant Pere		C/Pere Almeda, 15 RODA DE TER	938 540 103
Església Sòl de Pont		C/ V Sòl de Pont s/n RODA DE TER	

Personal sanitari professional

Personal

	Nom	Localització	Telèfons / fax(*)
Personal del CAP	Carme Garolera Bruguera	C/Jaume I, 30 RODA DE TER	938 540 742
Personal del CAP	Maria Dolòrs Coller	Consultori Municipal / Av. Diputació, 7 RODA DE TER	938 540 452
Personal del CAP	Núria Bach	Consultori Municipal / Av. Diputació, 7 RODA DE TER	938 540 452
Personal del CAP	David Sierra	Consultori Municipal / Av. Diputació, 7 RODA DE TER	938 540 452
Personal del CAP	Carme Roca	Consultori Municipal / Av. Diputació, 7 RODA DE TER	938 540 452
Metge/ssa	Inès Cristina Úbeda	C/Bach de Roda, 14 RODA DE TER	938 500 309
Metge/ssa	Josep Fontarnau Abancó	Consultori Municipal / Av. Diputació, 7 RODA DE TER	938 540 452
Metge/ssa	Xevi Garcés Cabas	Consultori Municipal / Av. Diputació, 7 RODA DE TER	938 540 452
Metge/ssa	Marta Cereceda Ferrés	Consultori Municipal / Av. Diputació, 7 RODA DE TER	938 540 452
Metge/ssa	Andreu Parareda Sellés	Consultori Municipal / Av. Diputació, 7 RODA DE TER	938 540 452
Farmacèutic	Carolina Bernet Vidal	C/Verdaguer, 1 RODA DE TER	938 540 563
Farmacèutic	Mercè Torrent Cadelús	Plaça Major, 9 RODA DE TER	938 540 058

Material sanitari

Materials

Descripció i característiques	Unitats	Localització	Telèfons / fax(*)
Farmacioles	11	Ajuntament Depències Municipals RODA DE TER	938 500 075 938 409 931*
Farmàcia Constansó		Sant Josep, 1. Les Cases Noves LES MASIES DE RODA	938 541 179
Farmàcia Carolina Bernet		Jacint Verdaguer, 1 RODA DE TER	938 540 553
Farmàcia Mercè Torrent		Plaça Major, 9 RODA DE TER	938 540 058

Transports especials

Serveis i equipaments

	Tipus	Localització	Telèfons / fax(*)
Ambulància		Centre d'Ambulàncies d'Osona VIC	938 893 040
Ambulància	Emergències		061 112

Centres sanitaris

Serveis i equipaments

	Nom	Localització	Telèfons / fax(*)
CAP	Consultori Municipal Roda de Ter	Av. Diputació, 7 RODA DE TER	938 540 452
CAP	Manlleu	MANLLEU	938 506 484
CAP	Urgències	VIC	938 890 369
CAP	El Remei	VIC	938 833 443
CAP	Ambulatori Vic	VIC	938 863 764 938 890 222
Hospital	Hospital Sant Jaume	MANLLEU	938 506 565
Hospital	Hospital General de Vic	VIC	938 892 200 938 891 199 938 891 111*
Hospital	Hospital de la Santa Creu	VIC	938 833 300
Clínica	Clínica de Vic	VIC	938 816 500
Clínica	Clínica Sant Josep	VIC	938 861 090 938 852 512

Material d'extinció

Materials i maquinària

Descripció i característiques	Unitats	Localització	Telèfons / fax(*)
Motoserres	1	Brigada Municipal	938 500 075
		RODA DE TER	938 540 931*
Pales	6	Brigada Municipal	938 500 075
		RODA DE TER	938 450 931*
Pics	2	Brigada Municipal	938 500 075
		RODA DE TER	938 540 931*

Maquinària pesada

Materials i maquinària

Descripció i característiques	Unitats	Localització	Telèfons / fax(*)
Martell pneumàtic	2	Brigada Municipal	938 500 075
		RODA DE TER	938 540 931*

Maquinària i eines auxiliars

Materials i maquinària

Descripció i característiques	Unitats	Localització	Telèfons / fax(*)
Gat hidràulic Petit	1	Brigada Municipal	938 500 075
		RODA DE TER	938 540 931*
Soldadura Petit	1	Brigada Municipal	938 500 075
		RODA DE TER	938 540 931*
Escales Diversos Tipus	10	Brigada Municipal	938 500 075
		RODA DE TER	938 540 931*

Material d'energia i il.luminació

Materials i maquinària

Descripció i característiques	Unitats	Localització	Telèfons / fax(*)
Grup electrògen	1	Brigada Municipal	938 500 075
		RODA DE TER	938 540 931*
Llanternes	2	Polícia Municipal	938 541 299
		RODA DE TER	938 540 931*
Focus	6	Brigada Municipal	938 500 075
		RODA DE TER	938 540 931*
Bombetes Diversos tipus		Brigada Municipal	938 500 075
		RODA DE TER	938 540 931*

Transport de persones

Serveis i equipaments

	Tipus	Localització	Telèfons / fax(*)
Autocar Segalès			902 130 014 938 892 577
Furgoneta	Peugot Partner B - 5000 UN	Polícia Municipal RODA DE TER	938 541 299 938 540 931*
Furgoneta	Iveco Darly -Family	Brigada Municipal RODA DE TER	938 500 075 938 540 931*
Taxi Antoni Serrallonga			608 637 695
Taxi Auto - Lloguer Roda		C/Barcelona, 47 RODA DE TER	938 540 454

Mitjans de comunicació

Serveis i equipaments

	Localització	Telèfons / fax(*)
Radio Roda	C/Ramon Martí, 42 RODA DE TER	938 500 475
El Mundo (Catalunya)	C/ Diputació, 119 BARCELONA	934 962 400 934 962 408*
La Vanguardia	Av. Diagonal, 477, planta 7 BARCELONA	934 812 200 933 185 587*
Revista el Ter (Emili Jané)		938 511 807 938 514 107*
Revista Roda de Ter	C/Ramon Martí, 42 RODA DE TER	938 500 475
El Periódico de Catalunya	C. Consell de Cent, 425 BARCELONA	932 655 353 934 846 512*
Avui	C. Enric Granados, 84 BARCELONA	933 163 900 933 163 936*
El 9 Nou (Osona)	Plaça Catedral, 2 VIC	938 894 949 938 850 569*
Departament de Premisa de Diputació BC	Rambla Catalunya, 126, 2a BARCELONA	934 022 094 934 022 272*
Agència EFE	C/ Provença, 388, 1er BARCELONA	934 843 800 934 843 851*
TV3	Carrer de la TV3, s/n SANT JOAN DESPI	934 999 333 934 730 671*
TVE Catalunya	C/ Mercè Vilaret SANT CUGAT DEL VALLÈS	935 823 030 935 823 102*
Tele 5	Ed. Media Park. C/ Bullidor s/n (Polig. Indust, 1) SANT JUST DESVERN	934 707 850 934 707 870*

Mitjans de comunicació

Serveis i equipaments

	Localització	Telèfons / fax(*)
Antena 3TV	C/ Bullidor, s/n. Polígon Industrial 1 SANT JUST DESVERN	934 809 400 934 990 484*
Catalunya Ràdio	Av. Diagonal, 614-616 BARCELONA	933 069 200 932 002 106*
Europa Press	Avd. Mistral 8, BARCELONA	934 250 200 934 230 685*
COM Radio	Travessera de les Corts, 131-159 BARCELONA	935 080 600 935 080 811*
Ràdio Vic	C/ St. Antoni, 2 - Eva Torrents VIC	938 890 540 938 863 430*
Xarxa de Televisions Locals	C/ Almogàvers, 177 BARCELONA	935 070 250 933 092 116*
El País	C/ Zona franca BARCELONA	934 010 500 934 010 631*
El Nou 9	Plaça de la Catedral, 2 VIC	938 894 949
Onda Rambla Vic	C/ Sant Antoni, 2 VIC	938 863 731 938 863 430*
TV Osona (Isabel Campos)	Avda. Martí Genís. 4 VIC	938 894 953 938 894 061*
La Marxa	Joan Turró - c/ de la Llotja, 9 VIC	938 895 678 938 895 189*
Ona Osona	Rambla de Montcada, 28 VIC	938 868 035 938 868 057*