
















-  Reordenació de la normativa i elements patrimonials.
-  Estudi de la millora de la imatge comercial de la Crta.
-  Potenciar recorreguts patrimonials i comercials.
-  Especialització de recorreguts secundaris
-  Estudi dels límits entre sòl urbà i no urbanitzable
-  Potenciar connectors viaris.
-  Connector peatonal.
-  Protecció dels connectors verds al costat del riu i torrent
-  Estudi de façanes al riu, i prevenció de riscos
-  Estudi de possible transformació d'ús
-  Potenciar equipaments municipals
-  Reestudiar els plans parcials no desenvolupats
-  Reestudiar les unitats d'actuació no desenvolupades
-  Nova Variant
-  Elements fluvials

Límits  
 - - - - - Terme Municipal  
 - - - - - Sòl Urbà  
 - - - - - Sòl Urbanitzable  
 - - - - - Unitats d'Actuació  
 - - - - - Plans Especials  
 - - - - - Variant Nova



PROPOSTA D'ORDENACIÓ

O\_1.0

PLA D'ORDENACIÓ URBANÍSTICA MUNICIPAL DEL MUNICIPI DE RODA DE TER  
 AVANÇ

Maig 2009



**urbamed**  
 urbanisme integral i medi ambient  
**dau9**  
 urbanística

A1\_E: 1/3.500  
 A3\_E: 1/7.000  
 0 250 500 750 1000